

исх. №08/23 от 10.02.2023 г.



## ИНФОРМАЦИОННОЕ ПИСЬМО

Комитетом по экспертно-аналитической деятельности НП «Омская коллегия оценщиков» с участием ведущих оценщиков и экспертов, членов Партнерства, была изучена рыночная информация о продаже земельных участков сегмента «Предпринимательство» из открытых источников по состоянию на 01.02.2023 г. Дополнительно была проанализирована информация, размещенная на официальном сайте БУ Омской области «Омский центр КО и ТД». В результате были выявлены оферты имеющие критические недостатки, не позволяющие использовать данные оферты в качестве объектов аналогов для расчета рыночной стоимости земельных участков сегмента «Предпринимательство», в связи с их несоответствием действующим федеральным стандартам оценки: «Общим стандартам оценки (ФСО №№ I-VI)», утвержденным приказом Минэкономразвития России от 14.04.2022 г. N 200 и Федеральному стандарту оценки «Оценка недвижимости (ФСО № 7)», утвержденному Приказом Минэкономразвития России от 25.09.2014 № 611

Кадастровые номера «объектов-неаналогов» и причины невозможности использования их в расчетах, приведены далее в таблице:

№	Кадастровый номер	Площадь, кв.м	Адрес (местоположение)	Причины
1	55:36:110110:7321	1 419	Омская обл., г Омск, Кировский АО, ул. Бульвар Архитекторов	На участке расположен ОКС (на участке имеется строение)
2	55:36:190140:1552	1 900	Омская обл., г Омск, Кировский АО, ул. Мельничная, д 89 Б	Вид разрешенного использования участка «для строительства объекта здравоохранения» не позволяет отнести данный земельный участок к сегменту «Предпринимательство».
3	55:36:090204:55	300	Омская область, г. Омск, Октябрьский АО, ул. Куйбышева, д 101	Имеет ограничения использования. У данного участка невозможна застройка капитальными строениями. Данный земельный участок не попадает в зону действия ПЗЗ.
4	55:36:120304:1037 55:36:120304:1050	1 200 7 368	Омская область, г. Омск, р-н. Октябрьский АО, ул. Б. Хмельницкого, д. 178; 176	На участке расположены ОКС (имеется несколько строений)

5	55:36:070301:103, 55:36:070301:102, 55:36:070301:18	304 487 423	Омская область, г. Омск, Советский АО, СНТ Садовод, уч. 672; 674; 676	На участке расположен ОКС (на участке 55:36:070301:18 имеется строение – дачный дом)
6	55:36:070107:634	2 334	Омская обл., г. Омск, Советский АО, ул. Старозагородная Роща, д. 20	На участке расположен ОКС (двухэтажное кирпичное здание лодочной станции)
7	55:36:070107:3328	247	Омская обл, г Омск, Советский АО, ул. 4 Северная, на земельном участке расположено нежилое строение-контора (литера В) № 13	На участке расположен ОКС (на участке возведен фундамент и 70% каркаса здания. Следовательно участок продается с улучшениями).
8	55:36:050301:1498	2 108	Омская обл., г Омск, Советский АО, ул. Нефтезаводская 38/2В	На участке расположены ОКС (строения и сооружение кран-балки).
9	55:36:040101:8642	1 392	Омская область, г Омск, Центральный АО, ул. Красный Путь	Согласно ПЗЗ участок расположен в зоне городской рекреации (Р-1), в которой строительство объектов из сегмента «Предпринимательство»
10	55:36:090102:1034	861	Омская область, г. Омск, Центральный АО, ул. Березовского, д. 1	На участке расположен ОКС (строение)
11	55:36:090101:213	490	Омская область, г. Омск, Центральный АО, ул. Чкалова, д. 2, корп. 1	На участке расположен ОКС (строение)
12	55:36:040103:10992	789	Омская область, г Омск, Центральный АО, ул. Чернышевского, д 2	На участке расположен ОКС (построен фундамент и стены, имеются металлические конструкции для постройки трех этажей, которые также включены в стоимость объекта)
13	55:36:040117:3023	3 276	Омская область, г Омск, Центральный АО, ул. Краснофлотская, д 8	Продается не право собственности (продается право требования дольщика по договору цессии) на участке расположен ОКС (здание, незавершенное строительством)
14	55:36:130126:4512 55:36:130126:5741	2 041 2 902	Омская обл, г Омск, Кировский АО, ул. Волгоградская, д 2	На участке расположены ОКС (на участке 55:36:130126:4512 имеется несколько строений)
15	55:36:070204:22	1 270	Омская область, г Омск Советский АО, ул. Заозерная	Согласно ПЗЗ участок расположен в зоне лесов (Л), в которой строительство объектов из сегмента «Предпринимательство». Продается - Право аренды.
16	55:36:080101:11443	1 000	Омская область, г Омск, Центральный АО, ул. Госплемстанция, д. 1	Продается - Право аренды.
17	55:36:130127:563 55:36:130127:1018	23 276 23 047	Омская обл, г Омск, Кировский АО, ул. Б. Архитекторов, д 20	Продается - Право аренды.
18	55:36:050207:884	498	Омская обл., г Омск, Советский АО, ул. 50 Лет Профсоюзов, д 110	Недостовверная и недостаточная для анализа информация о земельном участке по общей площади участка и наличии улучшений на земельном участке.
19	55:36:080116:6155	2 341	Омская область, г Омск, Центральный АО, ул. Успешная	Продается - Право аренды.

20	55:36:090204:4085; 55:36:090204:4444	1 273	Омская область, г. Омск, Октябрьский АО, ул. Маяковского, д 64	Недостоверная и недостаточная для анализа информация о земельных участках по их стоимости и условиям их продажи. Дата оферты данных земельных участков выходит за пределы исследуемого временного диапазона (оферта размещена до 01.01.2021 г.)
21	55:36:090305:1524	2 872	Омская область, г. Омск, Ленинский АО, ул. Д. Бедного, стр. 152, корп. 3	На участке расположены ОКС (в оферте говорится о наличии на участке 18 гаражей, фотоматериалы, приведенные в объявлении, подтверждают наличие на участке гаражей, а также других капитальных строений). Невозможно точно установить вид разрешенного использования участка.
22	55:36:110210:9	2700	Омская область, г. Омск, Кировский АО, Тюкалинский тракт	На участке расположены ОКС (На момент продажи на участке находятся здания и сооружения АЗС АО Газпромнефть). Участок продается с обременением правом аренды.

Приложение:

Объекты - земельные участки, не являющиеся аналогами в сегменте «Предпринимательство» на 79 л. в 1 экз.

Исполнительный директор



В.В. Науменко

# 1. ЗЕМЕЛЬНЫЙ УЧАСТОК С КАДАСТРОВЫМ НОМЕРОМ 55:36:110110:7321

Продается в сегменте Предпринимательство.

Участок 1419 соток, собственность, промышленные земли. Земельный участок площадью 1419 кв.м., расположенный по адресу: г. Омск, ул. Бульвар Архитекторов, 18. Категория земель: земли населенных пунктов, вид разрешенного использования: под АЗС 3 000 000 руб.

The screenshot shows a real estate listing on the website omsk.irr.ru. The main heading is "Участок 1419 соток, собственность, промышленные земли" (Plot 1419, ownership, industrial land). The price is listed as 3 000 000 Р. The description states: "14. Земельный участок площадью 1419 кв. м., расположенный по адресу: г. Омск, ул. Бульвар Архитекторов, 18. Категория земель: земли населённых пунктов, вид разрешённого использования: под АЗС." (14. Land plot with an area of 1419 sq. m., located at: Omsk, Bulvar Architects, 18. Land category: lands of populated areas, type of permitted use: for gas stations). The contact information is +7 (953) 778-92-06. The listing is from Ivan Alexandrovich, located at Omsk, Architects Bulvar 6-r. There are social media sharing icons and a "Пожаловаться" (Report) button. A sidebar on the left contains a "ПРОСТО БАНК" advertisement. A Windows activation watermark is visible in the bottom right corner.

<https://omsk.irr.ru/real-estate/out-of-town/lands/uchastok-1419-sotok-sobstvennost-promyshlennye-zemli-advert736525769.html>

The screenshot shows the PPK Rosreestr website interface. The search bar contains "Участки 55:36:110110:7321". The main content area displays the following information for the land plot:

- Земельный участок 55:36:110110:7321
- Омская обл., г Омск, Кировский АО, ул Бульвар Архитекторов
- Автозаправочная станция №20
- План ЗУ → План КК →

Информация	Услуги
Тип:	Объект недвижимости
Вид:	Земельный участок
Кадастровый номер:	55:36:110110:7321
Кадастровый квартал:	55:36:110110
Адрес:	Омская обл, г Омск, Кировский АО, ул Бульвар Архитекторов
Площадь уточненная:	1 419 кв. м
Статус:	Учтенный
Категория земель:	Земли населённых пунктов
Разрешенное использование:	Автозаправочная станция №20
форма собственности:	Частная собственность
Кадастровая стоимость:	1 867 446,57 руб.
дата определения:	29.04.2020
дата утверждения:	-
дата внесения сведений:	05.04.2021
дата применения:	01.01.2021

To the right of the text is an aerial map showing the location of the plot, outlined in red and highlighted in yellow. The plot number 7321 is clearly visible on the map.

ППК © Росреестр 2010-2022 (<https://ppk.rosreestr.ru/>)

**Земельный участок**  
Дата обновления информации: 23.05.2022

ДЕЙСТВИЯ ...

**Общая информация**

Вид объекта недвижимости	Земельный участок
Статус объекта	Актуально
Кадастровый номер	55:36:110110:7321
Дата присвоения кадастрового номера	29.04.2020
Форма собственности	Частная

**Характеристики объекта**

Адрес (местоположение)	Омская обл, г Омск, Кировский АО, ул Бульвар Архитекторов
Площадь, кв.м	1419
Категория земель	Земли населенных пунктов
Вид разрешенного использования	Для размещения и эксплуатации объектов автомобильного транспорта и объектов дорожного хозяйства

**Сведения о кадастровой стоимости**

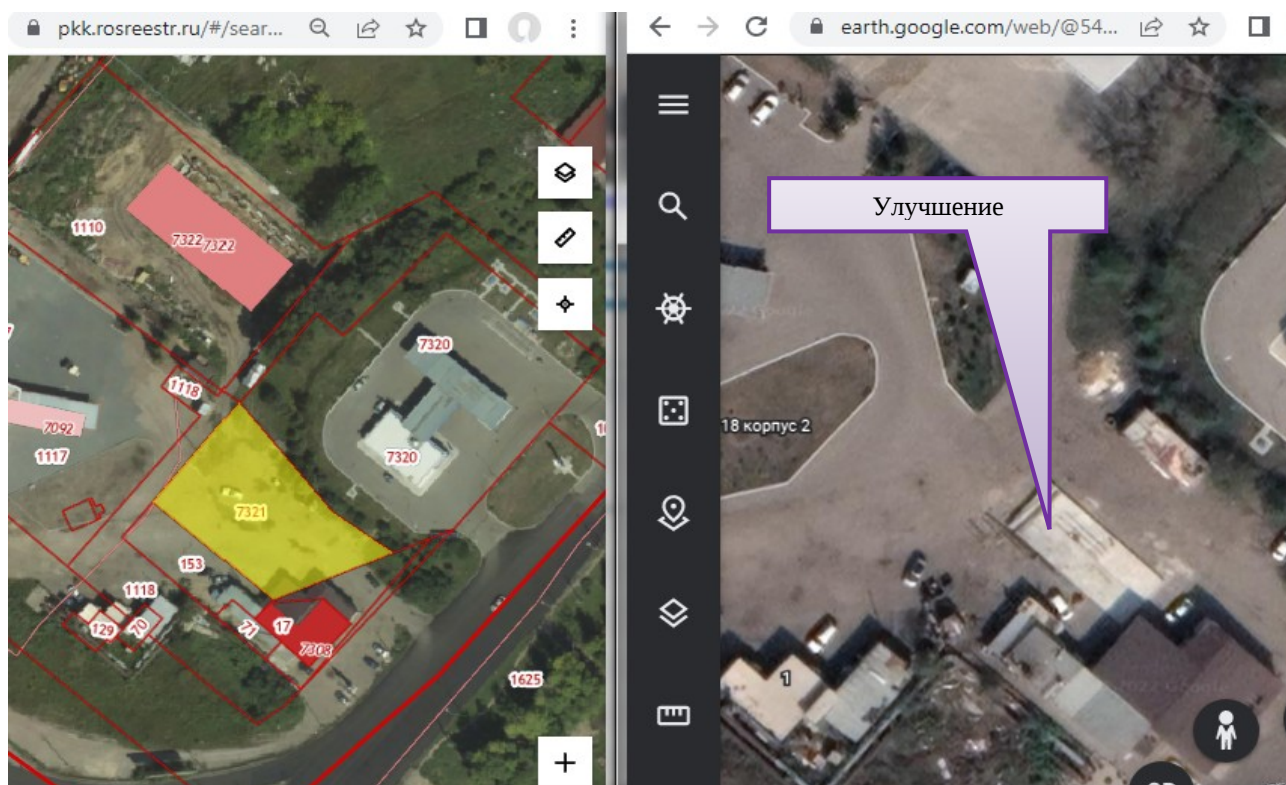
Кадастровая стоимость (руб)	1867446.57
Дата определения	29.04.2020
Дата внесения	05.04.2021

**Сведения о правах и ограничениях (обременениях)**

Вид, номер и дата государственной регистрации права	Собственность № 55:36:110110:7321-55/092/2020-1 от 29.04.2020
---	---

© 2022 Федеральная служба государственной регистрации, кадастра и картографии (<https://rosreestr.gov.ru/>)

На земельном участке с кадастровым номером 55:36:110110:7321 имеется строение. Об этом свидетельствует спутниковая фотография, полученная с помощью сервиса «Google Планета Земля».



Таким образом, с учетом требований п. 226 ФСО-7 «в качестве объектов-аналогов используются объекты недвижимости, которые относятся к одному с оцениваемым объектом сегменту рынка и сопоставимы с ним по ценообразующим факторам».

## 2. ЗЕМЕЛЬНЫЙ УЧАСТОК С КАДАСТРОВЫМ НОМЕРОМ 55:36:190140:1552

Продается в сегменте Предпринимательство.

Недвижимость в Омске / Продажа домов, земельных участков / р-н. Кировский / Земельные участки / Объявление № 9319489

Земельный участок, 20 сот. ул. Мельничная, 2 000 000 руб., 100 000 руб. за сот. На срочной продаже земельный участок 20 соток, вид использования для размещения объектов здравоохранения (медицинский центр), но возможно изменить назначение. Рядом магистраль, удобное расположение. Звоните.

omsk.mlsn.ru/pokupka-dachi-i-uchastki/zemelnyy-uchastok-ul-melnichnaya-id9319489/

Недвижимость в Омске / Продажа домов, земельных участков / р-н. Кировский / Земельные участки / Объявление № 9319489

**Земельный участок, 20 сот.** **2 000 000 ₽**  
ул. Мельничная 100 000 ₽ за сот.  
✉ Следить за ценой

Показать контакты

Параметры дома/участка			
Площадь участка	20 сот.	Материал дома	не указано
Площадь общая	не указано	Состояние дома	не указано
Площадь жилая	не указано	Электричество	нет
Площадь кухни	не указано	Водопровод	нет
Кол-во этажей	не указано	Газ	нет
Вид отопления	не указано	Канализация	нет

Дополнительные характеристики			
Охрана	нет	Баня	нет
Гараж	нет	Хоз. постройки	нет

**Описание**  
На срочной продаже земельный участок 20 соток, вид использования для размещения объектов здравоохранения (медицинский центр), но возможно изменить назначение. Рядом магистраль, удобное расположение. Звоните.

Объявление №9319489  
Просмотров 1023, за сегодня 4  
Добавлено в избранное 4  
Добавлено 27.11.2020  
Обновлено 08.09.2022

ВСЕ БУДЕТ ХОРОШО!  
Правда, правда!  
ВКЛЮЧИТЬ НАСТРОЕНИЕ  
РУССКОЕ РАДИО Омск  
Результат

<https://omsk.mlsn.ru/pokupka-dachi-i-uchastki/zemelnyy-uchastok-ul-melnichnaya-id9319489/>

## Сведения об объекте

Земельный участок		ДЕЙСТВИЯ ...
Дата обновления информации: 07.05.2022		
<b>Общая информация</b>		
Вид объекта недвижимости	Земельный участок	
Статус объекта	Актуально	
Кадастровый номер	55:36:190140:1552	
Дата присвоения кадастрового номера	16.10.2009	
<b>Характеристики объекта</b>		
Адрес (местоположение)	Омская область, г Омск, Кировский АО, ул Мельничная, д 89 Б	
Площадь, кв.м	1900	
Категория земель	Земли населенных пунктов	
Вид разрешенного использования	Для размещения объектов здравоохранения	
<b>Сведения о кадастровой стоимости</b>		
Кадастровая стоимость (руб)	2230866.00	
Дата определения	01.01.2020	
Дата внесения	22.01.2021	
<b>Ранее присвоенные номера</b>		
Условный номер	55-55-01/346/2010-558	
<b>Сведения о правах и ограничениях (обременениях)</b>		
Вид, номер и дата государственной регистрации права	Собственность № 55-55-01/309/2013-011 от 11.01.2014	
Ограничение прав и обременение объекта недвижимости	Ограничения прав на земельный участок, предусмотренные статьей 56 Земельного кодекса Российской Федерации от 18.04.2018	

© 2022 Федеральная служба государственной регистрации, кадастра и картографии (<https://rosreestr.gov.ru/>)

← → ↻ 🔒 pkk.rosreestr.ru/#/search/54.90674337022345,73.3134853299553/18/@1b4ulz5v2p?text=55%3A36%3A190140%3A15

Участки 55:36:190140:1552

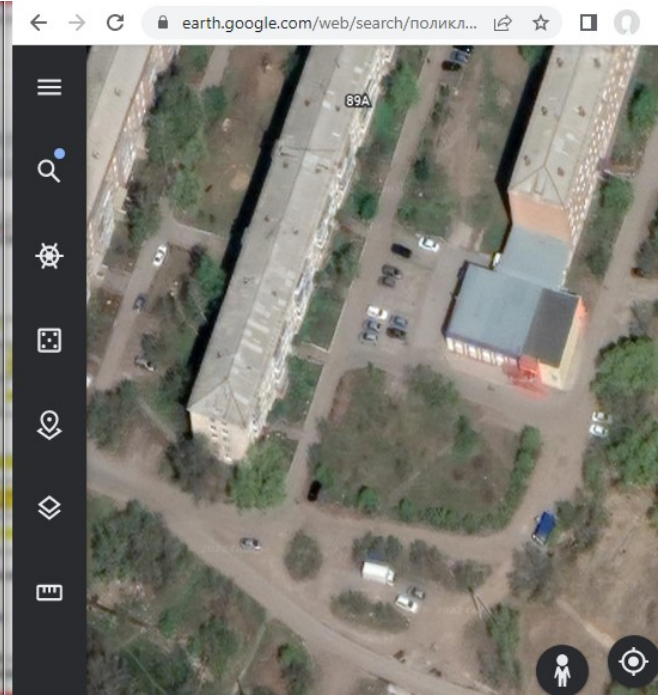
**Земельный участок 55:36:190140:1552**  
Омская область, г Омск, Кировский АО, ул Мельничная, д 89 Б  
Для строительства объекта здравоохранения (медицинского центра)  
План ЗУ → План КК →

Информация	Услуги
Тип:	Объект недвижимости
Вид:	Земельный участок
Кадастровый номер:	55:36:190140:1552
Кадастровый квартал:	55:36:190140
Адрес:	Омская область, г Омск, Кировский АО, ул Мельничная, д 89 Б
Площадь уточненная:	1 900 кв. м
Статус:	Учтенный
Категория земель:	Земли населённых пунктов
Разрешенное использование:	Для строительства объекта здравоохранения (медицинского центра)
Форма собственности:	-
Кадастровая стоимость:	2 230 866 руб.
Дата определения:	01.01.2020
Дата утверждения:	-
Дата внесения сведений:	22.01.2021
Дата применения:	01.01.2021

ПКК © Росреестр 2010-2022 (<https://pkk.rosreestr.ru/>)

Вид разрешенного использования «Для строительства объекта здравоохранения (медицинского центра)» подразумевает строительство объекта здравоохранения, а не магазина или офиса. В связи с чем нельзя отнести данный земельный участок к сегменту «Предпринимательство».

В связи с неисполнением ФСО 7 п.22Б «Сбор и анализ информации, необходимой для проведения оценки» данную рыночную информацию по Земельный участок с кадастровым номером 55:36:190140:1552 нельзя использовать в рамках сравнительного подхода при оценке земли.






### 3. ЗЕМЕЛЬНЫЙ УЧАСТОК С КАДАСТРОВЫМ НОМЕРОМ 55:36:090204:55

Продается в сегменте Предпринимательство.

Продаётся участок, 3.9 сот. 1 марта 2022 г. Омск, улица Куйбышева Онлайн-показ 4 050 000 руб.

Продается земельный участок на пересечении улиц Куйбышева и Масленникова. Категория земель: земли населенных пунктов. Площадь 390м2. Инфраструктура района - Хорошие подъездные пути, расположен в центре города, данный участок является отличным вариантом под строительство коммерческих объектов (супермаркетов промышленного назначения, малых производственных предприятий, логистических центров и т.д.). Прекрасное место для бизнеса, производства, строительства. Помогу оформить ипотеку (бесплатно) по сниженной ставке. Экономия до 300 000 руб. Номер в базе: 1077641. Район: Центр города

← → ↻ [omsk.domclick.ru/card/sale\\_lot\\_556405974?utm\\_referrer=https%3A%2F%2Fyandex.ru%2F](https://omsk.domclick.ru/card/sale_lot_556405974?utm_referrer=https%3A%2F%2Fyandex.ru%2F) ⌵ ☆ □

 **Объявление снято с публикации.** Данное объявление больше не актуально.

**Продаётся участок, 3.9 сот.** **4 050 000 ₽**  
1 мар. 2022 ⌚ 617 1 038 461 ₽/сот.  
Омск, улица Куйбышева [На карте](#) **В ипотеку от 10,2%**

**Онлайн-показ**

**3.9 сот.**  
Площадь

**Описание**

Продается земельный участок на пересечении улиц Куйбышева и Масленникова. Категория земель: земли населенных пунктов. Площадь 390м2. Инфраструктура района - Хорошие подъездные пути, расположен в центре города, данный участок является отличным вариантом под строительство коммерческих объектов (супермаркетов промышленного назначения, малых производственных предприятий, логистических центров и т.д.). Прекрасное место для бизнеса, производства, строительства. Помогу оформить ипотеку (бесплатно) по сниженной ставке. Экономия до 300 000 руб. Номер в базе: 1077641. Район: Центр города

**Этажи Омск** ▲ этажи

**ОГ** **Ольга Гукова**  
На Домклик 3 года 3 мес.

[Показать телефон](#)

**СБЕР** Условия ▾

**Семейная ипотека от 5,7%**

Оформление по 2 документам

[Рассчитать условия](#)

[https://omsk.domclick.ru/card/sale\\_lot\\_556405974?utm\\_referrer=https%3A%2F%2Fyandex.ru%2F](https://omsk.domclick.ru/card/sale_lot_556405974?utm_referrer=https%3A%2F%2Fyandex.ru%2F)

## Сведения об объекте

Земельный участок		ДЕЙСТВИЯ ...
Дата обновления информации: 30.04.2022		
<b>Общая информация</b>		
Вид объекта недвижимости	Земельный участок	
Статус объекта	Актуально	
Кадастровый номер	55:36:090204:55	
Дата присвоения кадастрового номера	10.09.2003	
Форма собственности	Частная	
<b>Характеристики объекта</b>		
Адрес (местоположение)	Омская область, г. Омск, Октябрьский АО, ул. Куйбышева, д. 101	
Площадь, кв.м	300	
Категория земель	Земли населенных пунктов	
Вид разрешенного использования	Для размещения объектов, характерных для населенных пунктов	
<b>Сведения о кадастровой стоимости</b>		
Кадастровая стоимость (руб)	936918.00	
Дата определения	01.01.2020	
Дата внесения	20.01.2021	
<b>Сведения о правах и ограничениях (обременениях)</b>		
Вид, номер и дата государственной регистрации права	Иные права отсутствуют Собственность № 55:36:090204:55-55/092/2022-4 от 29.07.2022	
Ограничение прав и обременение объекта недвижимости	Прочие ограничения прав и обременения объекта недвижимости отсутствуют	

© 2022 Федеральная служба государственной регистрации, кадастра и картографии (<https://rosreestr.gov.ru/>)

← → ↻ [pkk.rosreestr.ru/#/search/54.973404306268165,73.3991805146438/18/@1b4ulz5v2p?text=55%3A36%3A090204%3A55&type=1](https://pkk.rosreestr.ru/#/search/54.973404306268165,73.3991805146438/18/@1b4ulz5v2p?text=55%3A36%3A090204%3A55&type=1)

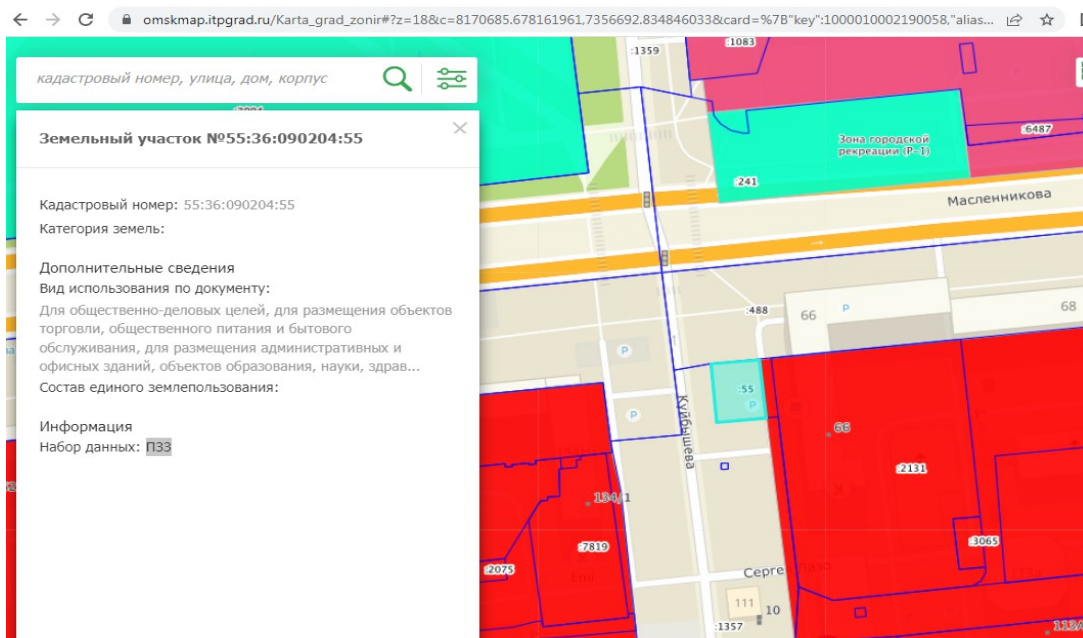
Участки 55:36:090204:55

**Земельный участок 55:36:090204:55**  
Омская область, г. Омск, Октябрьский АО, ул. Куйбышева, д. 101  
Для общественно-деловых целей, для размещения объектов торговли, общественного питания и бытового обслуживания, для размещения административных и офисных зданий, объектов...

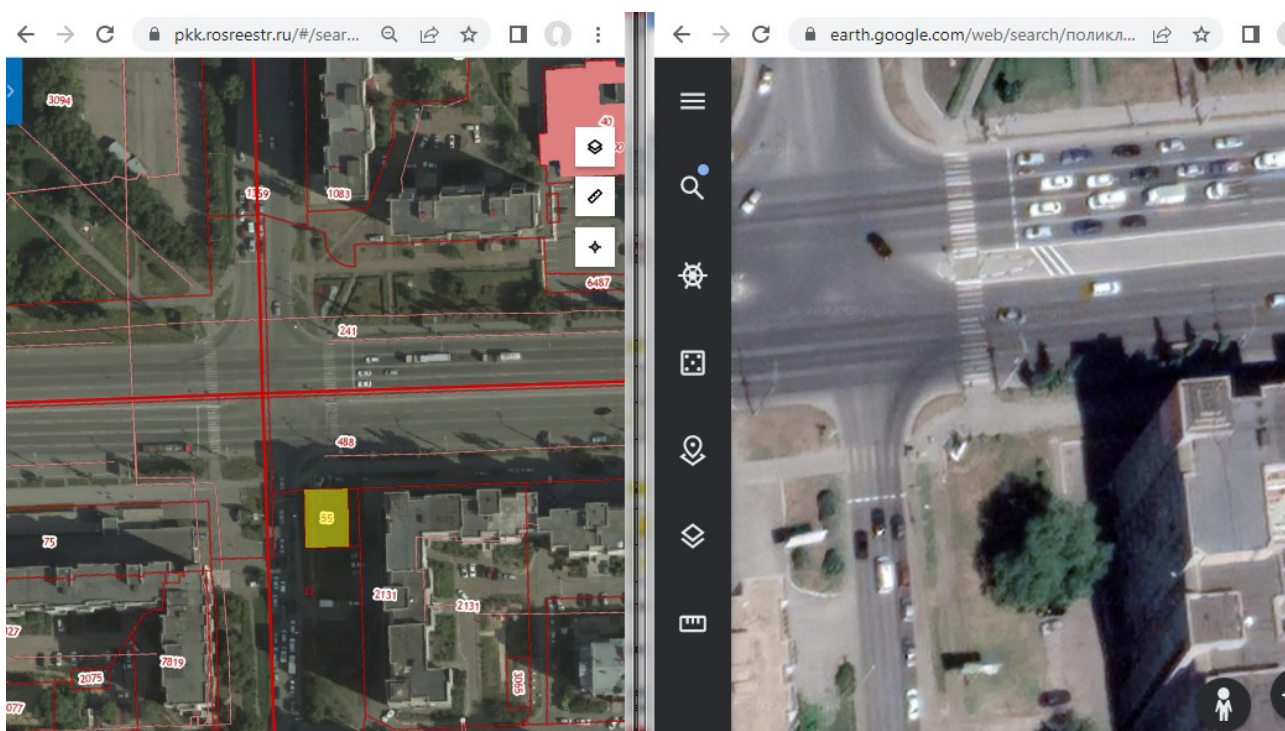
План ЗУ → План КК →

Информация	Услуги
Тип:	Объект недвижимости
Вид:	Земельный участок
Кадастровый номер:	55:36:090204:55
Кадастровый квартал:	55:36:090204
Адрес:	Омская область, г. Омск, Октябрьский АО, ул. Куйбышева, д. 101
Площадь уточненная:	300 кв. м
Статус:	Ранее учтенный
категория земель:	Земли населённых пунктов
Разрешенное использование:	Для общественно-деловых целей, для размещения объектов торговли, общественного питания и бытового обслуживания, для размещения административных и офисных зданий. <a href="#">Развернуть</a>
форма собственности:	Частная собственность
кадастровая стоимость:	936 918 руб.
дата определения:	01.01.2020
дата утверждения:	-
дата внесения сведений:	20.01.2021
дата применения:	01.01.2021

ПКК © Росреестр 2010-2022 (<https://pkk.rosreestr.ru/>)



Земельный участок с кадастровым номером 55:36:090204:55 уже много лет на продаже. Не вызывает интереса у покупателей, так как имеет ограничения использования. У данного участка невозможна застройка капитальными строениями. Данный земельный участок не попадает в зону действия ПЗЗ. На основании вышесказанного данный объект не может являться объектом-аналогом, поскольку не соответствует требованиям п. 22б ФСО-7 «в качестве объектов-аналогов используются объекты недвижимости, которые относятся к одному с оцениваемым объектом сегменту рынка и сопоставимы с ним по ценообразующим факторам», предъявляемым к объектам-аналогам.



#### 4. ЗЕМЕЛЬНЫЕ УЧАСТКИ С КАДАСТРОВЫМИ НОМЕРАМИ 55:36:120304:1037 и 55:36:120304:1050.

Продаются в сегменте Предпринимательства.

Недвижимость в Омске / Продажа домов, земельных участков / р-н. Октябрьский / Земельные участки / Объявление № 9362780

Земельный участок, 90 сот. ул. Богдана Хмельницкого, 223 к1 80 000 000 руб., 888 889 руб. за сот. АН "Ледон" предлагает: к продаже земельный участок в центре города расположенный по улице Богдана Хмельницкого 223 к1, к2. Остановка - ПКиО им. 30 лет ВЛКСМ. На участке площадью 0,9Га. расположены два здания (одноэтажные) 261,7 кв.м и 168,4 кв.м с территорией заасфальтированной парковкой. Подведено электроснабжение - 190 кВт. центральное отопление (0,1494 Гкал/час), водопотребление и водоотведение (9,2 куб.м./сутки). В зданиях действующий бизнес с услугами автосервиса. Расположение земельного участка создаст возможность для перспективных коммерческих проектов (строительство бизнес, торговых, авто комплексов и т.п.).

omsk.mlsn.ru/pokupka-dachi-i-uchastki/zemelnyy-uchastok-ul-bogdana-hmelnitskogo-223-k1-id9362780/

Недвижимость в Омске / Продажа домов, земельных участков / р-н. Октябрьский / Земельные участки / Объявление № 9362780

Земельный участок, 90 сот.  
ул. Богдана Хмельницкого, 223 к1

80 000 000 ₽  
888 889 ₽ за сот.  
Следить за ценой

Андрей Курикса  
Агентство недвижимости ЛЕДОН  
ПОКАЗАТЬ КОНТАКТЫ

Параметры дома/участка

Площадь участка	90 сот.	Материал дома	не указано
Площадь общая	не указано	Состояние дома	не указано
Площадь жилая	не указано	Электричество	есть
Площадь кухни	не указано	Водопровод	есть
Кол-во этажей	не указано	Газ	нет
Вид отопления	не указано	Канализация	нет

Дополнительные характеристики

Охрана	нет	Баня	нет
Гараж	нет	Хоз. постройки	нет

Описание

АН "Ледон" предлагает: к продаже земельный участок в центре города расположенный по улице Богдана Хмельницкого 223 к1, к2.

Остановка - ПКиО им. 30 лет ВЛКСМ.

На участке площадью 0,9Га. расположены два здания (одноэтажные) 261,7 кв.м и 168,4 кв.м с территорией заасфальтированной парковкой. Подведено электроснабжение - 190 кВт. центральное отопление (0,1494 Гкал/час), водопотребление и водоотведение (9,2 куб.м./сутки).

В зданиях действующий бизнес с услугами автосервиса.



Расположение земельного участка создаст возможность для перспективных коммерческих проектов (строительство бизнес, торговых, авто комплексов и т.п. )

Заинтересовало предложение звоните!

Организуем показ в любое удобное для Вас время, ответим на интересующие вопросы!

Объявление №9362780  
Просмотров 149, за сегодня 2  
Добавлено в избранное 0  
Добавлено 21.06.2022  
Обновлено 20.09.2022

Коттеджные посёлки



<https://omsk.mlsn.ru/pokupka-dachi-i-uchastki/zemelnyy-uchastok-ul-bogdana-hmelnitskogo-223-k1-id9362780/>

**Земельный участок**  
Дата обновления информации: 29.06.2022 ДЕЙСТВИЯ ...

**Общая информация**

Вид объекта недвижимости	Земельный участок
Статус объекта	Актуально
Кадастровый номер	55:36:120304:1037
Дата присвоения кадастрового номера	31.10.2008
Форма собственности	Частная

**Характеристики объекта**

Адрес (местоположение)	Омская область, г. Омск, р-н. Октябрьский АО, ул. Богдана Хмельницкого, д. 178
Площадь, кв.м	1200
Категория земель	Земли населенных пунктов
Вид разрешенного использования	Для размещения иных объектов общественно-делового значения, обеспечивающих жизнь граждан

**Сведения о кадастровой стоимости**

Кадастровая стоимость (руб)	2451300.00
Дата определения	01.01.2020
Дата внесения	20.01.2021

**Сведения о правах и ограничениях (обременениях)**

Вид, номер и дата государственной регистрации права	Собственность № 55:36:120304:1037-55/001/2017-8 от 12.04.2017
Ограничение прав и обременение объекта недвижимости	Ограничения прав на земельный участок, предусмотренные статьей 56 Земельного кодекса Российской Федерации от 06.04.2021 Ограничения прав на земельный участок, предусмотренные статьей 56 Земельного кодекса Российской Федерации от 29.06.2022

**Земельный участок**  
Дата обновления информации: 20.06.2022 ДЕЙСТВИЯ ...

**Общая информация**

Вид объекта недвижимости	Земельный участок
Статус объекта	Актуально
Кадастровый номер	55:36:120304:1050
Дата присвоения кадастрового номера	12.01.2009
Форма собственности	Частная

**Характеристики объекта**

Адрес (местоположение)	Омская область, г. Омск, р-н. Октябрьский АО, ул. Богдана Хмельницкого, д. 176
Площадь, кв.м	7368
Категория земель	Земли населенных пунктов
Вид разрешенного использования	Для размещения объектов физической культуры и спорта

**Сведения о кадастровой стоимости**

Кадастровая стоимость (руб)	25394843.52
Дата определения	01.01.2020
Дата внесения	20.01.2021

**Сведения о правах и ограничениях (обременениях)**

Вид, номер и дата государственной регистрации права	Собственность № 55:55/001-55/101/002/2016-29131/4 от 01.09.2016
Ограничение прав и обременение объекта недвижимости	Прочие ограничения прав и обременения объекта недвижимости отсутствуют Ограничения прав на земельный участок, предусмотренные статьей 56 Земельного кодекса Российской Федерации от 06.04.2021

Участки 55:36:120304:1037

**Земельный участок 55:36:120304:1037**  
Омская область, г. Омск, р-н. Октябрьский АО, ул. Богдана Хмельницкого, д. 178  
Для строительства спортивно-развлекательного комплекса  
План ЗУ → План КК →

Информация	Услуги
Тип:	Объект недвижимости
Вид:	Земельный участок
Кадастровый номер:	55:36:120304:1037
Кадастровый квартал:	55:36:120304
Адрес:	Омская область, г. Омск, р-н. Октябрьский АО, ул. Богдана Хмельницкого, д. 178
Площадь уточненная:	1 200 кв. м
Статус:	Учтенный
Категория земель:	Земли населенных пунктов
Разрешенное использование:	Для строительства спортивно-развлекательного комплекса
Форма собственности:	Частная собственность
Кадастровая стоимость:	2 451 300 руб.
дата определения:	01.01.2020
дата утверждения:	-
дата внесения сведений:	20.01.2021
дата применения:	01.01.2021

Участки 55:36:120304:1050

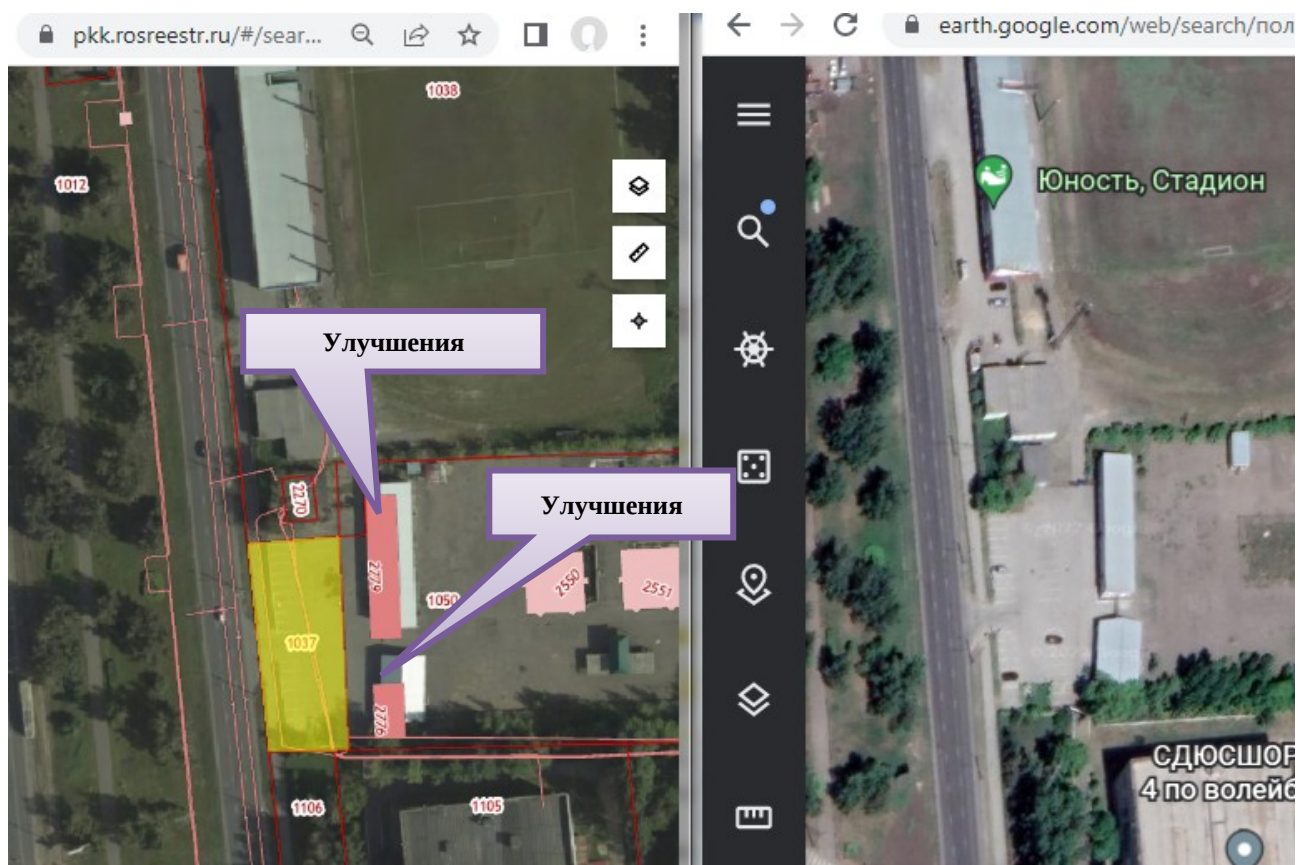
**Земельный участок 55:36:120304:1050**  
Омская область, г. Омск, р-н. Октябрьский АО, ул. Богдана Хмельницкого, д. 176  
Для строительства спортивно-развлекательного комплекса  
План ЗУ → План КК →

Информация	Услуги
Тип:	Объект недвижимости
Вид:	Земельный участок
Кадастровый номер:	55:36:120304:1050
Кадастровый квартал:	55:36:120304
Адрес:	Омская область, г. Омск, р-н. Октябрьский АО, ул. Богдана Хмельницкого, д. 176
Площадь уточненная:	7 368 кв. м
Статус:	Учтенный
Категория земель:	Земли населенных пунктов
Разрешенное использование:	Для строительства спортивно-развлекательного комплекса
Форма собственности:	Частная собственность
Кадастровая стоимость:	25 394 843,52 руб.
дата определения:	01.01.2020
дата утверждения:	-
дата внесения сведений:	20.01.2021
дата применения:	01.01.2021

ПКК © Росреестр 2010-2022 (<https://pkk.rosreestr.ru/>)

Земельные участки с кадастровыми номерами 55:36:120304:1037 и 55:36:120304:1050 застроены.

Таким образом, с учетом требований п. 22б ФСО-7 «в качестве объектов-аналогов используются объекты недвижимости, которые относятся к одному с оцениваемым объектом сегменту рынка и сопоставимы с ним по ценообразующим факторам».



## 5. ЗЕМЕЛЬНЫЕ УЧАСТКИ С КАДАСТРОВЫМИ НОМЕРАМИ 55:36:070301:103, 55:36:070301:102, 55:36:070301:18

Продаются в сегменте Предпринимательства.

Недвижимость в Омске / Продажа домов, земельных участков / р-н. Советский / Земельные участки / Объявление № 9363168.

Земельный участок, 4.9 сот. дп. сдт Садовод (CAO) Садовое товарищество "Садовод" 2 214 000 руб., 451 837 руб. за сот. Продаются три земельных участка общей площадью 1214 кв. м. Цена трёх участков 5500000.

omsk.mlsn.ru/pokupka-dachi-i-uchastki/zemelnyy-uchastok-sadovod-sntsadovod-snt-id9363168/

Недвижимость в Омске / Продажа домов, земельных участков / р-н. Советский / Земельные участки / Объявление № 9363168

Земельный участок, 4.9 сот.  
дп. сдт Садовод (CAO)  
Садовое товарищество "Садовод"

↑ 2 214 000 ₽  
451 837 ₽ за сот.  
Следить за ценой

Объявление находится в архиве.  
Контакты продавца скрыты

Вы - выбираете недвижимость,  
**МЫ - СОЗДАЕМ НАСТРОЕНИЕ**

12+ РУССКОЕ РАДИО

Объявление №9363168  
Просмотров 77, за сегодня 0  
Добавлено в избранное 0  
Добавлено 28.06.2022  
Обновлено 05.07.2022

Коттеджные посёлки

Параметры дома/участка			
Площадь участка	4.9 сот.	Материал дома	не указано
Площадь общая	не указано	Состояние дома	не указано
Площадь жилая	не указано	Электричество	нет
Площадь кухни	не указано	Водопровод	нет
Кол-во этажей	не указано	Газ	нет
Вид отопления	не указано	Канализация	нет

Дополнительные характеристики			
Охрана	нет	Баня	нет
Гараж	нет	Хоз. постройки	нет

**Описание**

Продаются три земельных участка общей площадью 1214 кв. м. Цена трёх участков 5500000.

<https://omsk.mlsn.ru/pokupka-dachi-i-uchastki/zemelnyy-uchastok-sadovod-sntsadovod-snt-id9363168/>



**Земельный участок**

Дата обновления информации: 29.04.2022

ДЕЙСТВИЯ ...

**Общая информация**

Вид объекта недвижимости	Земельный участок
Статус объекта	Актуально
Кадастровый номер	55.36.070301.103
Дата присвоения кадастрового номера	31.01.2006
Форма собственности	Частная

**Характеристики объекта**

Адрес (местоположение)	Омская область, г. Омск, Советский АО, СНТ Садовод, уч. 672
Площадь, кв.м	304
Категория земель	Земли населенных пунктов
Вид разрешенного использования	Для размещения объектов торговли

**Сведения о кадастровой стоимости**

Кадастровая стоимость (руб)	1277596.48
Дата определения	01.01.2020
Дата внесения	15.01.2021

**Сведения о правах и ограничениях (обременениях)**

<b>Вид, номер и дата государственной регистрации права</b>	Иные права отсутствуют Собственность № 55.36.070301.103-55/092/2022-11 от 16.09.2022
--	---

**Земельный участок**

Дата обновления информации: 29.04.2022

ДЕЙСТВИЯ ...

**Общая информация**

Вид объекта недвижимости	Земельный участок
Статус объекта	Актуально
Кадастровый номер	55.36.070301.102
Дата присвоения кадастрового номера	31.01.2006
Форма собственности	Частная

**Характеристики объекта**

Адрес (местоположение)	Омская область, г. Омск, Советский АО, снт Садовод, уч. 674
Площадь, кв.м	487
Категория земель	Земли населенных пунктов
Вид разрешенного использования	Для размещения объектов торговли

**Сведения о кадастровой стоимости**

Кадастровая стоимость (руб)	2003766.37
Дата определения	01.01.2020
Дата внесения	15.01.2021

**Сведения о правах и ограничениях (обременениях)**

<b>Вид, номер и дата государственной регистрации права</b>	Собственность № 55-55-01/064/2007-200 Собственность № 55.36.070301.102-55/092/2022-11 от 16.09.2022
--	--

**Земельный участок**  
Дата обновления информации: 29.04.2022

**Общая информация**

Вид объекта недвижимости	Земельный участок
Статус объекта	Актуально
Кадастровый номер	55:36:070301:18
Дата присвоения кадастрового номера	16.05.1997
Форма собственности	Частная

**Характеристики объекта**

Адрес (местоположение)	Омская область, г. Омск, Советский АО, снт Садовый, уч. 676
Площадь, кв.м	423
Категория земель	Земли населенных пунктов
Вид разрешенного использования	Для размещения объектов торговли

**Сведения о кадастровой стоимости**

Кадастровая стоимость (руб)	1751588.01
Дата определения	01.01.2020
Дата внесения	15.01.2021

**Ранее присвоенные номера**

Кадастровый номер	55.36.12.00.00.00.0676
-------------------	------------------------

**Сведения о правах и ограничениях (обременениях)**

Вид, номер и дата государственной регистрации права	Собственность № № 59842 Собственность № 55:36:070301:18-55/092/2022-11 от 16.09.2022
---	---

© 2022 Федеральная служба государственной регистрации, кадастра и картографии (<https://rosreestr.gov.ru/>)

pkk.rosreestr.ru/#/search/55.03944085491364,73.33098707930135/18/@1b4ulz5v2p?text=55%3A36%3A070301

Участки 55:36:070301:103

**Земельный участок 55:36:070301:103**  
Омская область, г. Омск, Советский АО, СНТ Садовый, уч. 672  
магазины  
План ЗУ → План КК →

Информация	Услуги
Тип:	Объект недвижимости
Вид:	Земельный участок
Кадастровый номер:	55:36:070301:103
Кадастровый квартал:	55:36:070301
Адрес:	Омская область, г. Омск, Советский АО, СНТ Садовый, уч. 672
Площадь уточненная:	304 кв. м
Статус:	Ранее учтенный
Категория земель:	Земли населённых пунктов
Разрешенное использование:	магазины
Форма собственности:	Частная собственность
Кадастровая стоимость:	771 883,36 руб.
дата определения:	27.05.2020
дата утверждения:	-
дата внесения сведений:	05.04.2021
дата применения:	01.01.2021

← → ↻ pkk.rosreestr.ru/#/search/55.03935447269081,73.33082285523058/18/@1b4ulz5v2p?text=55%3A36%3A070301%37

Участки 55:36:070301:102

**Земельный участок 55:36:070301:102**  
Омская область, г. Омск, Советский АО, снт Садовод, уч. 674  
Магазины (код 4.4)

План ЗУ → План КК →

Информация	Услуги
Тип:	Объект недвижимости
Вид:	Земельный участок
Кадастровый номер:	55:36:070301:102
Кадастровый квартал:	55:36:070301
Адрес:	Омская область, г. Омск, Советский АО, снт Садовод, уч. 674
Площадь уточненная:	487 кв. м
Статус:	Ранее учтенный
Категория земель:	Земли населённых пунктов
Разрешенное использование:	Магазины (код 4.4)
Форма собственности:	Частная собственность
Кадастровая стоимость:	1 210 521,29 руб.
дата определения:	27.05.2020
дата утверждения:	-
дата внесения сведений:	05.04.2021
дата применения:	01.01.2021

← → ↻ pkk.rosreestr.ru/#/search/55.039245108590464,73.3306869810349/18/@1b4ulz5v2p?text=55.039229%2073.330670

Участки 55:039229 73.330670

**Земельный участок 55:36:070301:18**  
Омская область, г. Омск, Советский АО, снт Садовод, уч. 676  
Магазины (код 4.4)

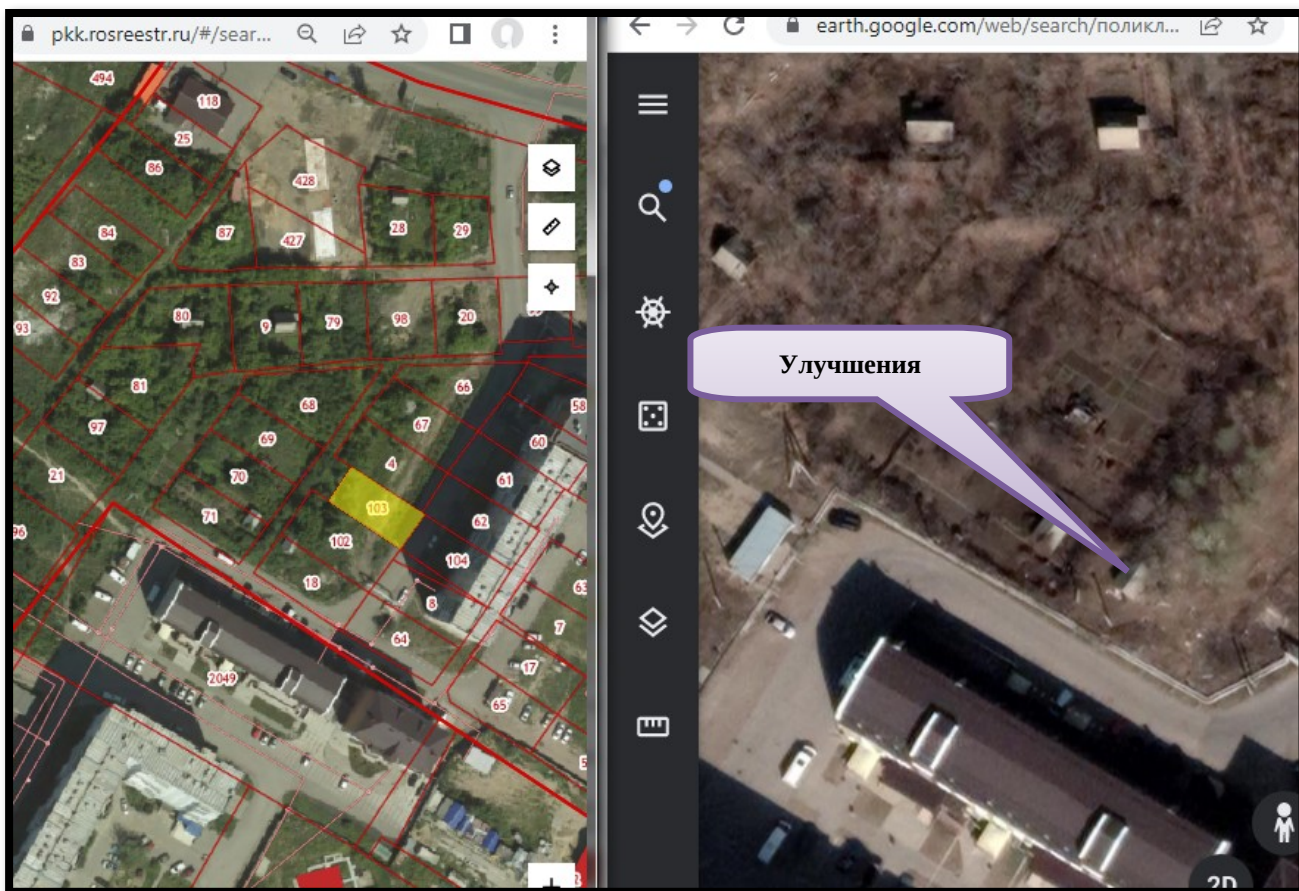
План ЗУ → План КК →

Информация	Услуги
Тип:	Объект недвижимости
Вид:	Земельный участок
Кадастровый номер:	55:36:070301:18
Кадастровый квартал:	55:36:070301
Адрес:	Омская область, г. Омск, Советский АО, снт Садовод, уч. 676
Площадь уточненная:	423 кв. м
Статус:	Ранее учтенный
Категория земель:	Земли населённых пунктов
Разрешенное использование:	Магазины (код 4.4)
Форма собственности:	Частная собственность
Кадастровая стоимость:	1 058 155,65 руб.
дата определения:	27.05.2020
дата утверждения:	-
дата внесения сведений:	05.04.2021
дата применения:	01.01.2021

ПКК © Росреестр 2010-2022 (<https://pkk.rosreestr.ru/>)

Земельные участки с кадастровыми номерами 55:36:070301:103, 55:36:070301:102, 55:36:070301:18 Согласно данным геоинформационной системы 2gis и данным картографических сайтов <https://pkk.rosreestr.ru/>, <https://www.google.ru/maps/>, <https://yandex.ru/maps/>, <https://www.google.com/intl/ru/earth/>, на участке 55:36:070301:18 расположено улучшение (дачный домик).

Таким образом, с учетом требований п. 22б ФСО-7 «в качестве объектов-аналогов используются объекты недвижимости, которые относятся к одному с оцениваемым объектом сегменту рынка и сопоставимы с ним по ценообразующим факторам» данный объект не может рассматриваться в качестве объекта-аналога, поскольку является не свободным земельным участком, а единым объектом недвижимости, включающим в себя и земельный участок и строения на нем расположенные.



## 6. ЗЕМЕЛЬНЫЙ УЧАСТОК С КАДАСТРОВЫМ НОМЕРОМ 55:36:070107:634

Продается в сегменте Предпринимательство.

Недвижимость в Омске / Продажа домов, земельных участков / р-н. Советский / гор. Водников - ост. Старозагородная роца / Земельные участки / Объявление № 9148389. Земельный участок, 24 сот. ул. Старозагородная Роца 45 000 000 руб.

Земельный участок в эко-зоне. Уникальный объект для Вашего бизнеса в парковой зоне в центре города: земельный участок 2 400 кв.м. + двухэтажное кирпичное здание стиль лофт, общей площадью 753 кв.м. Собственная подстанция, мощность 30квт (возможно увеличение). Расположение в центре полуострова, парковая зона, непосредственная близость к р. Иртыш (100 метров от здания до берега). Заключен договор на обеспечение проезда по парковой зоне к зданию (асфальтированная дорога), возможна организация причала для водных транспортных средств (транспортная доступность с Иртыша).

omsk.mlsn.ru/pokupka-dachi-i-uchastki/zemelnyy-uchastok-ul-starozagorodnaya-roshha-id9148389/

Недвижимость в Омске / Продажа домов, земельных участков / р-н. Советский / гор. Водников - ост. Старозагородная роца / Земельные участки / Объявление № 9148389

**Земельный участок, 24 сот.**  
**ул. Старозагородная Роца**

**45 000 000 ₽**  
1 875 000 ₽ за сот.  
Следить за ценой

Анастасия  
ПОКАЗАТЬ КОНТАКТЫ

Параметры дома/участка

Площадь участка	24 сот.	Материал дома	не указано
Площадь общая	не указано	Состояние дома	не указано
Площадь жилая	не указано	Электричество	есть
Площадь кухни	не указано	Водопровод	есть
Кол-во этажей	не указано	Газ	нет
Вид отопления	не указано	Канализация	нет

Дополнительные характеристики

Охрана	есть	Баня	нет
Гараж	нет	Хоз. постройки	нет

Описание

Земельный участок в эко-зоне. Уникальный объект для Вашего бизнеса в парковой зоне в центре города: земельный участок 2 400 кв.м. + двухэтажное кирпичное здание стиль лофт, общей площадью 753 кв.м. Собственная подстанция, мощность 30квт(возможно увеличение). Расположение в центре полуострова, парковая зона, непосредственная близость к р. Иртыш (100 метров от здания до берега). Заключен договор на обеспечение проезда по парковой зоне к зданию (асфальтированная дорога), возможна организация причала для водных транспортных средств (транспортная доступность с Иртыша).

Объявление №9148389  
Просмотров 7936, за сегодня 4  
Добавлено в избранное 14  
Добавлено 31.10.2019  
Обновлено 17.09.2022

Коттеджные посёлки

ВСЕ БУДЕТ ХОРОШО!  
Правда, правда!  
ВКЛЮЧИТЬ НАСТРОЕНИЕ

РУССКОЕ РАДИО

<https://omsk.mlsn.ru/pokupka-dachi-i-uchastki/zemelnyy-uchastok-ul-starozagorodnaya-roshha-id9148389/>

недвижимости	Земельный участок
Статус объекта	Актуально
Кадастровый номер	55:36:070107:634
Дата присвоения кадастрового номера	31.01.2006
Форма собственности	Частная

**Характеристики объекта**

Адрес (местоположение)	Омская обл, г. Омск, Советский АО, ул. Старозагородная Роща, д. 20
Площадь, кв.м	2334
Категория земель	Земли населенных пунктов
Вид разрешенного использования	Для прочих объектов лесного хозяйства

**Сведения о кадастровой стоимости**

Кадастровая стоимость (руб)	4454182.26
Дата определения	01.01.2020
Дата внесения	13.01.2021

**Сведения о правах и ограничениях (обременениях)**

<b>Вид, номер и дата государственной регистрации права</b>	Собственность № 55:36:070107:634-55/001/2017-2 от 14.12.2017
<b>Ограничение прав и обременение объекта недвижимости</b>	Ограничения прав на земельный участок, предусмотренные статьей 56 Земельного кодекса Российской Федерации от 31.12.2021  Ограничения прав на земельный участок, предусмотренные статьей 56 Земельного кодекса Российской Федерации от 01.02.2022

← → ↻ pkk.rosreestr.ru/#/search/55.009672457899775,73.31677980978674/18/@1b4ulz5v2p?text=55%3A36%3A070107%3A634&typ

Участки 55:36:070107:634

**Земельный участок 55:36:070107:634**  
 Омская обл, г. Омск, Советский АО, ул. Старозагородная Роща, д. 20  
 Для эксплуатации здания, для размещения административных и офисных зданий, объектов образования, науки, здравоохранения и социального обеспечения, физической культуры и спорта, культур...

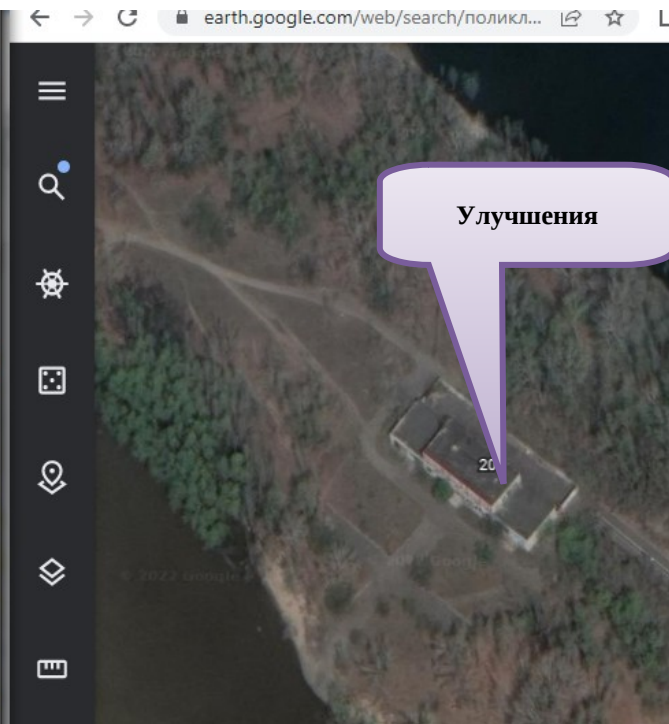
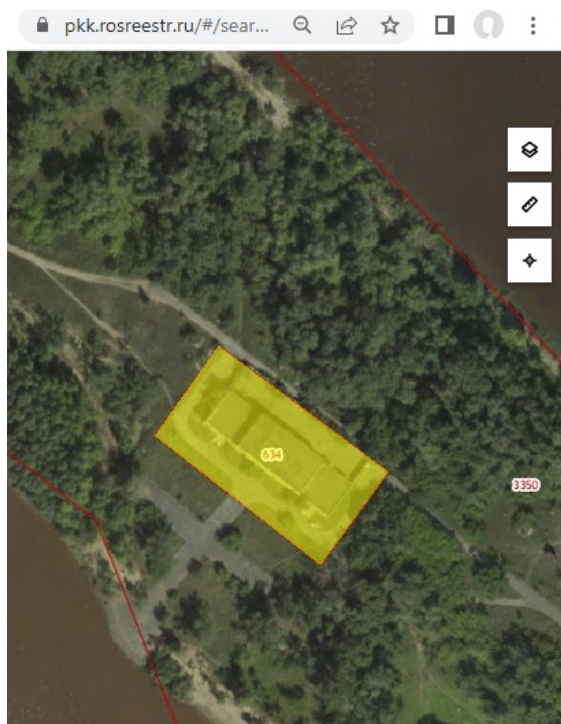
План ЗУ → План КК →

Информация	Услуги
Тип:	Объект недвижимости
Вид:	Земельный участок
Кадастровый номер:	55:36:070107:634
Кадастровый квартал:	55:36:070107
Адрес:	Омская обл, г. Омск, Советский АО, ул. Старозагородная Роща, д. 20
Площадь уточненная:	2 334 кв. м
Статус:	Ранее учтенный
Категория земель:	Земли населённых пунктов
Разрешенное использование:	Для эксплуатации здания, для размещения административных и офисных зданий, объектов образования, науки, здравоохранения и социального обеспечения, физической культуры и спорта, культуры, искусства, религии
Форма собственности:	Частная собственность
Кадастровая стоимость:	4 454 182,26 руб.
дата определения:	01.01.2020
дата утверждения:	-
дата внесения сведений:	13.01.2021
дата применения:	01.01.2021

ПКК © Росреестр 2010-2022 (<https://pkk.rosreestr.ru/>)

Согласно данным геоинформационной системы 2gis и данным картографических сайтов <https://pkk.rosreestr.ru/>, <https://www.google.ru/maps/>, <https://yandex.ru/maps/>, <https://www.google.com/intl/ru/earth/>, на участке 55:36:070107:634 расположено улучшение (объект недвижимости – двухэтажное кирпичное здание лодочной станции).

Таким образом, с учетом требований п. 22б ФСО-7 «в качестве объектов-аналогов используются объекты недвижимости, которые относятся к одному с оцениваемым объектом сегменту рынка и сопоставимы с ним по ценообразующим факторам» данный объект не может рассматриваться в качестве объекта-аналога, поскольку является не свободным земельным участком, а единым объектом недвижимости, включающим в себя и земельный участок и строения на нем расположенные.





## 7. ЗЕМЕЛЬНЫЙ УЧАСТОК С КАДАСТРОВЫМ НОМЕРОМ 55:36:070107:3328

Продается в сегменте Предпринимательство.

Недвижимость в Омске / Продажа домов, земельных участков / р-н. Центральный / р-н ул. Красных Зорь / Земельные участки / Объявление № 8062982.

Земельный участок, 2.5 сот. ул. 4-я Северная 2 400 000 руб., 960 000 руб., за сот. Земельный участок для общественно деловых целей под строение, 247 кв м, заведены коммуникации, цоколь 60 кв.м., 3 м в высоту.

https://omsk.mlsn.ru/pokupka-dachi-i-uchastki/zemelnyy-uchastok-ul-4-ya-severnaya-id8062982/

Недвижимость в Омске / Продажа домов, земельных участков / р-н. Центральный / р-н ул. Красных Зорь / Земельные участки / Объявление № 8062982

Земельный участок, 2.5 сот.  
ул. 4-я Северная

↑ 2 400 000 ₽  
960 000 ₽ за сот.  
Следить за ценой

Борис Петрович  
Агентство недвижимости  
ФАВОРИТ ПАРТНЕР  
ПОКАЗАТЬ КОНТАКТЫ

Параметры дома/участка			
Площадь участка	2.5 сот.	Материал дома	не указано
Площадь общая	не указано	Состояние дома	не указано
Площадь жилая	не указано	Электричество	есть
Площадь кухни	не указано	Водопровод	есть
Кол-во этажей	не указано	Газ	нет
Вид отопления	центральное	Канализация	есть

Дополнительные характеристики			
Охрана	нет	Баня	нет
Гараж	нет	Хоз. постройки	нет

Описание

Земельный участок для общественно деловых целей под строение, 247 кв м, заведены коммуникации, цоколь 60 кв.м., 3 м в высоту.

Объявление №8062982  
Просмотров 5802, за сегодня 2  
Добавлено в избранное 9  
Добавлено 16.10.2017  
Обновлено 16.09.2022

Вы - выбираете недвижимость.  
**МЫ - СОЗДАЕМ НАСТРОЕНИЕ**  
РУССКОЕ РАДИО 89

<https://omsk.mlsn.ru/pokupka-dachi-i-uchastki/zemelnyy-uchastok-ul-4-ya-severnaya-id8062982/>

**Общая информация**

Вид объекта недвижимости	Земельный участок
Статус объекта	Актуально
Кадастровый номер	55:36:070107:3328
Дата присвоения кадастрового номера	22.06.2010

**Характеристики объекта**

Адрес (местоположение)	Омская обл, г Омск, Советский АО, ул 4 Северная, на земельном участке расположено нежилое строение-контора (литера В) № 13
Площадь, кв.м	247
Категория земель	Земли населенных пунктов
Вид разрешенного использования	Для объектов общественно-делового значения

**Сведения о кадастровой стоимости**

Кадастровая стоимость (руб)	525443.10
Дата определения	01.01.2020
Дата внесения	15.01.2021

**Сведения о правах и ограничениях (обременениях)**

Вид, номер и дата государственной регистрации права	Собственность № 55-55-01/167/2014-551 от 12.09.2014
Ограничение прав и обременение объекта недвижимости	Ипотека в силу закона № 55-55-01/167/2014-552 от 12.09.2014 Ограничения прав на земельный участок, предусмотренные статьей 56 Земельного кодекса Российской Федерации от 21.02.2017

© 2022 Федеральная служба государственной регистрации, кадастра и картографии  
(<https://rosreestr.gov.ru/>)

← → ↻ 🔒 pkk.rosreestr.ru/#/search/55.0053778226223,73.35159126634889/18/@1b4ulz5v2p?text=55%3A36%3A07

Участки 55:36:070107:3328

**Земельный участок 55:36:070107:3328**  
 Омская обл, г Омск, Советский АО, ул 4 Северная, на земельном участке расположено нежилое строение-контора (литера В) № 13  
 для общественно-деловых целей под строения, для размещения административных и офисных зданий, объектов образования, науки, здравоохранения и социального обеспечения, физической...

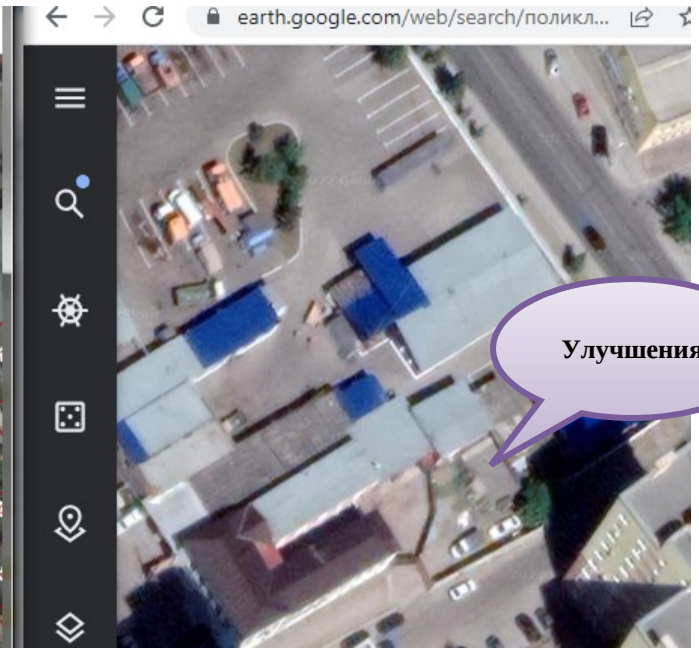
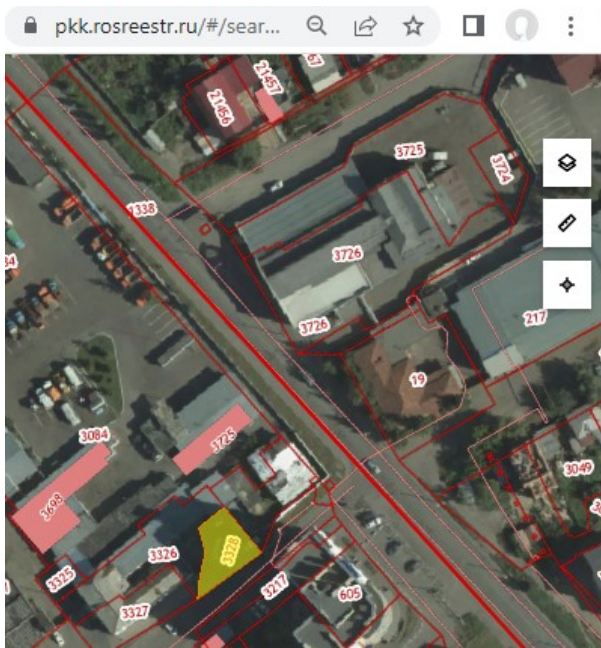
План ЗУ → План КК →

Информация	Услуги
Тип:	Объект недвижимости
Вид:	Земельный участок
Кадастровый номер:	55:36:070107:3328
Кадастровый квартал:	55:36:070107
Адрес:	Омская обл, г Омск, Советский АО, ул 4 Северная, на земельном участке расположено нежилое строение-контора (литера В) № 13
Площадь уточненная:	247 кв. м
Статус:	Учтенный
Категория земель:	Земли населённых пунктов
Разрешенное использование:	для общественно-деловых целей под строения, для размещения административных и офисных зданий, объектов образования, науки, здравоохранения и социального обеспечения, физической культуры и спорта, культуры, искусства, религии
Форма собственности:	-
Кадастровая стоимость:	525 443,1 руб.
дата определения:	01.01.2020
дата утверждения:	-
дата внесения сведений:	15.01.2021
дата применения:	01.01.2021

ПКК © Росреестр 2010-2022 (<https://pkk.rosreestr.ru/>)

Согласно информации, содержащейся в объявлении, а также согласно данным геоинформационной системы 2gis и данным картографических сайтов <https://pkk.rosreestr.ru/>, <https://www.google.ru/maps/>, <https://yandex.ru/maps/>, <https://www.google.com/intl/ru/earth/>, земельный участок с кадастровым номером 55:36:070107:3328 предлагается к продаже с зарегистрированным объектом незавершенного строительства. На участке возведен фундамент и 70% каркаса. Таким образом, участок продается с улучшениями.

На основании вышесказанного данный объект не может являться объектом-аналогом, поскольку не соответствует требованиям п. 22б ФСО-7 «в качестве объектов-аналогов используются объекты недвижимости, которые относятся к одному с оцениваемым объектом сегменту рынка и сопоставимы с ним по ценообразующим факторам», предъявляемым к объектам-аналогам.

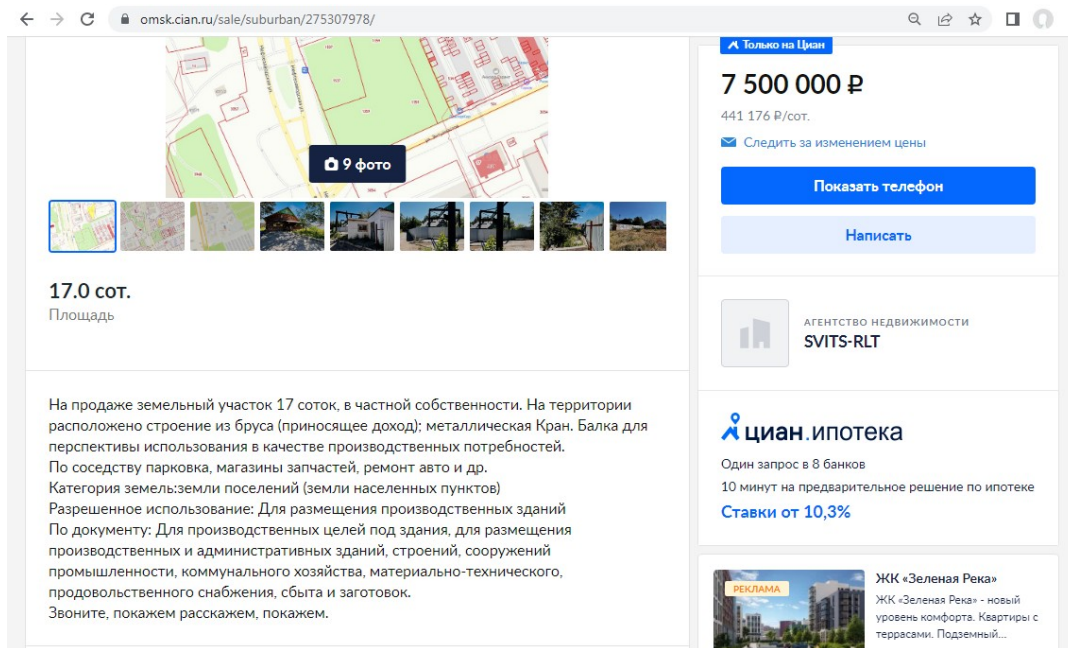


## 8. ЗЕМЕЛЬНЫЙ УЧАСТОК С КАДАСТРОВЫМ НОМЕРОМ 55:36:050301:1498

Продается в сегменте Предпринимательство

«Участок, 17 сот. Омская область, Омск, Советский, Нефтезаводская ул., 38/2В; 17.0 сот. Площадь; 7 500 000 руб., 441 176 руб/сот.

На продаже земельный участок 17 соток, в частной собственности. На территории расположено строение из бруса (приносящее доход); металлическая Кран. Балка для перспективы использования в качестве производственных потребностей. По соседству парковка, магазины запчастей, ремонт авто и др. Категория земель: земли поселений (земли населенных пунктов) Разрешенное использование: Для размещения производственных зданий По документу: Для производственных целей под здания, для размещения производственных и административных зданий, строений, сооружений промышленности, коммунального хозяйства, материально-технического, продовольственного снабжения, сбыта и заготовок. Звоните, покажем, расскажем.»



omsk.cian.ru/sale/suburban/275307978/

Только на Циан

**7 500 000 Р**  
441 176 Р/сот.  
Следить за изменением цены

Показать телефон

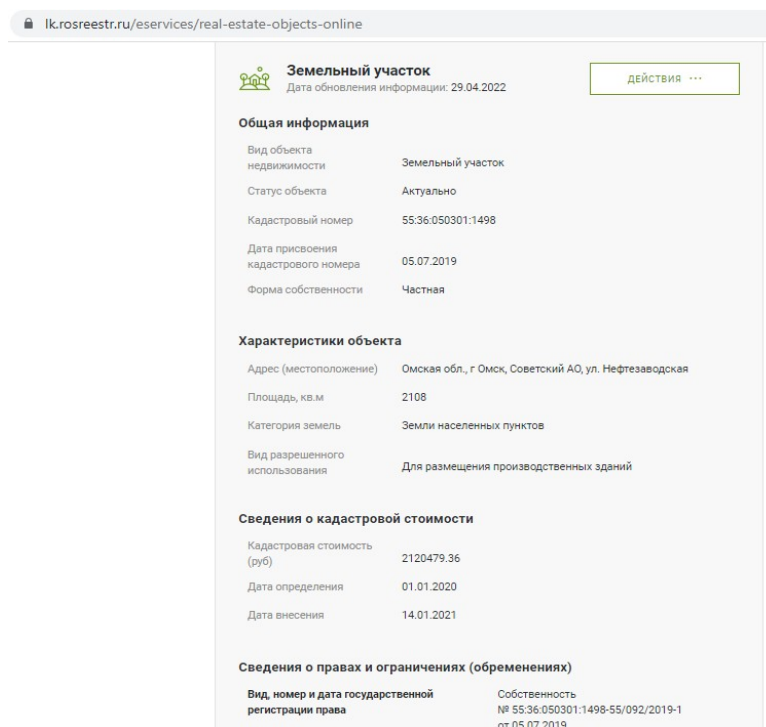
Написать

АГЕНТСТВО НЕДВИЖИМОСТИ SVITS-RLT

ЦИАН.ИПОТЕКА  
Один запрос в 8 банков  
10 минут на предварительное решение по ипотеке  
Ставки от 10,3%

РЕКЛАМА  
ЖК «Зеленая Река»  
ЖК «Зеленая Река» - новый уровень комфорта. Квартиры с террасами. Подземный...

<https://omsk.cian.ru/sale/suburban/275307978/>



lk.rosreestr.ru/eservices/real-estate-objects-online

**Земельный участок**  
Дата обновления информации: 29.04.2022

ДЕЙСТВИЯ ...

**Общая информация**

Вид объекта недвижимости	Земельный участок
Статус объекта	Актуально
Кадастровый номер	55.36.050301:1498
Дата присвоения кадастрового номера	05.07.2019
Форма собственности	Частная

**Характеристики объекта**

Адрес (местоположение)	Омская обл., г Омск, Советский АО, ул. Нефтезаводская
Площадь, кв.м	2108
Категория земель	Земли населенных пунктов
Вид разрешенного использования	Для размещения производственных зданий

**Сведения о кадастровой стоимости**

Кадастровая стоимость (руб)	2120479.36
Дата определения	01.01.2020
Дата внесения	14.01.2021

**Сведения о правах и ограничениях (обременениях)**

Вид, номер и дата государственной регистрации права	Собственность № 55:36:050301:1498-55/092/2019-1 от 05.07.2019
---	---

© 2022 Федеральная служба государственной регистрации, кадастра и картографии (<https://rosreestr.gov.ru/>)

← → ↻ pkk.rosreestr.ru/#/search/55.04496261895111.73.26240407054112/18/@1b4ulz5v2p?text=55%3A36%3A050301%3A1498

Участки 55:36:050301:1498

**Земельный участок 55:36:050301:1498**  
 Омская обл., г Омск, Советский АО, ул. Нефтезаводская  
 Для производственных целей под здания, для размещения производственных и административных зданий, строений, сооружений промышленности, коммунального хозяйства,...

План ЗУ → План КК →

Информация	Услуги
Тип:	Объект недвижимости
Вид:	Земельный участок
Кадастровый номер:	55:36:050301:1498
Кадастровый квартал:	55:36:050301
Адрес:	Омская обл., г Омск, Советский АО, ул. Нефтезаводская
Площадь уточненная:	2 108 кв. м
Статус:	Учтенный
Категория земель:	Земли населенных пунктов
Разрешенное использование:	Для производственных целей под здания, для размещения производственных и административных зданий, строений, сооружений промышленности, <a href="#">Развернуть</a>
Форма собственности:	Частная собственность
Кадастровая стоимость:	2 120 479,36 руб.
дата определения:	01.01.2020
дата утверждения:	-
дата внесения сведений:	14.01.2021
дата применения:	01.01.2021

ПКК © Росреестр 2010-2022 (<https://pkk.rosreestr.ru/>)

Согласно информации, приведенной в объявлении, а также данным геоинформационной системы 2gis и картографических сайтов <https://pkk.rosreestr.ru/>, <https://www.google.ru/maps/>, <https://yandex.ru/maps/>, <https://www.google.com/intl/ru/earth/>, на участке расположены строения и сооружение: кран-балка. Таким образом, с учетом требований п. 22б ФСО-7 «в качестве объектов-аналогов используются объекты недвижимости, которые относятся к одному с оцениваемым объектом сегменту рынка и сопоставимы с ним по ценообразующим факторам» данный объект не может рассматриваться в качестве объекта-аналога, поскольку учесть наличие строений и сооружений в стоимости земельного участка, применить корректировку, учитывающую это различие, невозможно. Кроме того, имеется достаточное количество объектов-аналогов – свободных земельных участков.



## 9. ЗЕМЕЛЬНЫЙ УЧАСТОК С КАДАСТРОВЫМ НОМЕРОМ 55:36:040101:8642

Продается в сегменте Предпринимательство

«Недвижимость в Омске / Продажа домов, земельных участков / р-н. Центральный / Земельные участки / Объявление № 8588245

Земельный участок, 14 сот. ул. Красный Путь, 75  
45 000 000 руб., 3 214 286 руб., за сот.

Продается земельный участок. Участок расположен по ул. Красный Путь, между домами №75 и №69. Площадь земельного участка 1392 кв.м. Назначение: од-1, строительство общественно-делового комплекса. Участок оформлен в собственность. Получены все ту. Цена договорная.»

omsk.mlsn.ru/pokupka-dachi-i-uchastki/zemelnyy-uchastok-ul-krasnyy-put-75-id8588245/

Земельный участок, 14 сот.  
ул. Красный Путь, 75

↑ 45 000 000 ₽  
3 214 286 ₽ за сот.  
Следить за ценой

Агентство недвижимости  
СПЕЦИАЛИСТ ПО  
НЕДВИЖИМОСТИ  
ПОКАЗАТЬ КОНТАКТЫ

ВСЕ БУДЕТ  
ХОРОШО!  
Продажа правды  
ВКЛЮЧИТЬ НАСТРОЕНИЕ

Объявление №8588245  
Просмотров 6008, за сегодня 1  
Добавлено в избранное 14  
Добавлено 21.11.2017  
Обновлено 19.09.2022

Коттеджные посёлки

Параметры дома/участка			
Площадь участка	14 сот.	Материал дома	не указано
Площадь общая	не указано	Состояние дома	не указано
Площадь жилая	не указано	Электричество	нет
Площадь кухни	не указано	Водопровод	нет
Кол-во этажей	не указано	Газ	нет
Вид отопления	не указано	Канализация	нет

Дополнительные характеристики			
Охрана	нет	Беня	нет
Гараж	нет	Хоз. постройки	нет

Описание  
Продается земельный участок.  
Участок расположен по ул. Красный Путь, между домами №75 и №69.  
Площадь земельного участка 1392 кв.м.  
Назначение: од-1, строительство общественно-делового комплекса.  
Участок оформлен в собственность.  
Получены все ту.  
Цена договорная.

<https://omsk.mlsn.ru/pokupka-dachi-i-uchastki/zemelnyy-uchastok-ul-krasnyy-put-75-id8588245/>

lk.rosreestr.ru/eservices/real-estate-objects-online

Сведения об объекте

Земельный участок  
Дата обновления информации: 29.06.2022

ДЕЙСТВИЯ ...

Общая информация

Вид объекта недвижимости	Земельный участок
Статус объекта	Актуально
Кадастровый номер	55:36:040101:8642
Дата присвоения кадастрового номера	07.04.2016
Форма собственности	Частная

Характеристики объекта

Адрес (местоположение)	Омская область, г Омск, Центральный АО, ул Красный Путь
Площадь, кв.м	1392
Категория земель	Земли населенных пунктов
Вид разрешенного использования	Для размещения административных зданий

Сведения о кадастровой стоимости

Кадастровая стоимость (руб)	4767474.72
Дата определения	01.01.2020
Дата внесения	19.01.2021

Сведения о правах и ограничениях (обременениях)

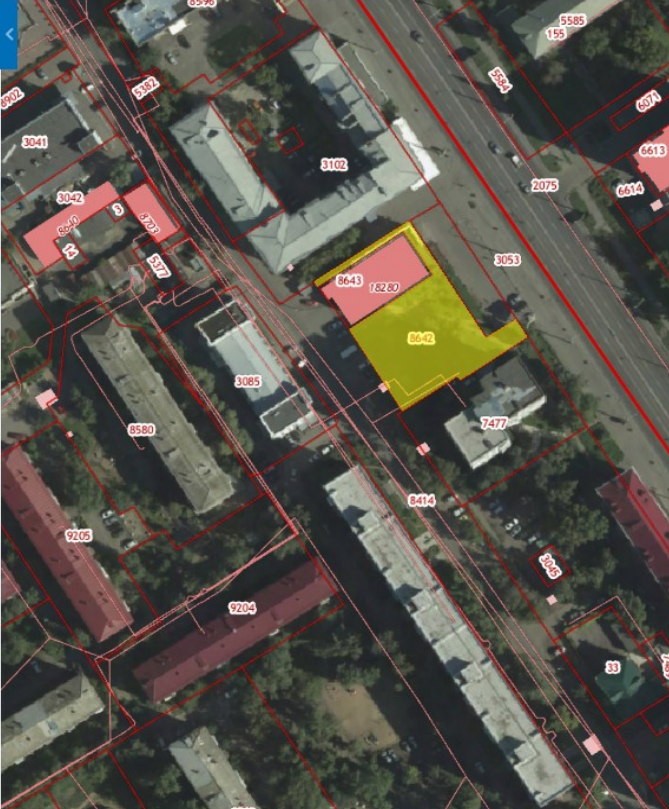
Вид, номер и дата государственной регистрации права	Собственность № 55-55/001-55/205/003/2016-3308/1 от 07.06.2016
Ограничение прав и обременение объекта недвижимости	Ограничения прав на земельный участок, предусмотренные статьей 56 Земельного кодекса Российской Федерации от 29.06.2022

← → ↻ [pkk.rosreestr.ru/#/search/54.99817317916654.73.3542647996559/18/@1b4ulz5v2p?text=55%3A36%3A040101%3A8642&type=...](https://pkk.rosreestr.ru/#/search/54.99817317916654.73.3542647996559/18/@1b4ulz5v2p?text=55%3A36%3A040101%3A8642&type=...)

Участки 55:36:040101:8642

**Земельный участок 55:36:040101:8642**  
Омская область, г Омск, Центральной АО, ул Красный Путь  
Административные здания и офисы коммерческих организаций  
План ЗУ → План КК →

Информация	Услуги
Тип:	Объект недвижимости
Вид:	Земельный участок
Кадастровый номер:	55:36:040101:8642
Кадастровый квартал:	55:36:040101
Адрес:	Омская область, г Омск, Центральной АО, ул Красный Путь
Площадь уточненная:	1 392 кв. м
Статус:	Учтенный
Категория земель:	Земли населённых пунктов
Разрешенное использование:	Административные здания и офисы коммерческих организаций
Форма собственности:	Частная собственность
Кадастровая стоимость:	4 767 474,72 руб.
дата определения:	01.01.2020
дата утверждения:	-
дата внесения сведений:	19.01.2021
дата применения:	01.01.2021



ПКК © Росреестр 2010-2022 (<https://pkk.rosreestr.ru/>)


← → ↻ [omskmap.itpgrad.ru/Karta\\_grad\\_zonir#?z=18&c=8165791.618276717.7361578.235849165&card=%7B%22key%22%3A%221000010002412064%22%2C%22alias%22%3A%22UrbanTerZone%22%2C%22pr...%22%7D](https://omskmap.itpgrad.ru/Karta_grad_zonir#?z=18&c=8165791.618276717.7361578.235849165&card=%7B%22key%22%3A%221000010002412064%22%2C%22alias%22%3A%22UrbanTerZone%22%2C%22pr...%22%7D)

кадастровый номер, улица, дом, корпус

**Зона городской рекреации (P-1)**

Идентификатор: {a4c59c7a-e81f-47d6-8c95-e0cde6951446}  
Вид территориальной зоны: Зона городской рекреации (P-1)  
Ссылка на град. регламент: <https://pzz.admomsk.ru/r1>

Информация  
Набор данных: ПЗЗ



Расположение земельного участка-аналога на интерактивной карте Правил землепользования и застройки города Омска [https://omskmap.itpgrad.ru/Karta\\_grad\\_zonir](https://omskmap.itpgrad.ru/Karta_grad_zonir)



← → ↻ pzz.admomsk.ru/r1#:~:text=P-1%20Зона%20Городской%20рекреации.%20Предназначена,малыми%20архитектурными%20формами%2C%20эл... 🔍 🏠 ⌵

Администрация города Омска ЭКСПОЗИЦИЯ ИНТЕРАКТИВНАЯ КАРТА ОТПРАВИТЬ ОБРАЩЕНИЕ

## Р-1 Зона городской рекреации

Включает участки территории города Омска, предназначенные для размещения скверов, бульваров, пешеходных аллей, иных озелененных территорий общего пользования с площадками для кратковременного отдыха, декоративными, техническими, конструктивными устройствами, малыми архитектурными формами, элементами озеленения.

**Основные виды разрешенного использования земельных участков и объектов капитального строительства:**

- Предоставление коммунальных услуг (код 3.1.1)
- Обеспечение деятельности в области гидрометеорологии и смежных с ней областях (код 3.9.1)
- Площадки для занятий спортом (код 5.1.3)
- Оборудованные площадки для занятий спортом (код 5.1.4)
- Деятельность по особой охране и изучению природы (код 9.0)
- Общее пользование водными объектами (код 11.1)
- Земельные участки (территории) общего пользования (код 12.0)

**Условно разрешенные виды разрешенного использования земельных участков и объектов капитального строительства:**

- Водный спорт (код 5.1.5)
- Причалы для маломерных судов (код 5.4)
- Поля для гольфа или конных прогулок (код 5.5)

**Вспомогательные виды разрешенного использования земельных участков и объектов капитального строительства не предусмотрены**

**Предельные (минимальные и (или) максимальные) размеры земельных участков и предельные параметры разрешенного строительства, реконструкции объектов капитального строительства:**

1) максимальная высота зданий, строений, сооружений:

- для видов разрешенного использования: Водный спорт (код 5.1.5), Поля для гольфа или конных

Согласно Правил землепользования и застройки муниципального образования городской округ город Омск Омской области от 16.06.2021, участок 55:36:040101:8642 расположен в зоне городской рекреации (Р-1), для которой основными видами использования земельных участков и объектов капитального строительства являются:

- Предоставление коммунальных услуг (код 3.1.1)
- Обеспечение деятельности в области гидрометеорологии и смежных с ней областях (код 3.9.1)
- Площадки для занятий спортом (код 5.1.3)
- Оборудованные площадки для занятий спортом (код 5.1.4)
- Деятельность по особой охране и изучению природы (код 9.0)
- Общее пользование водными объектами (код 11.1)
- Земельные участки (территории) общего пользования (код 12.0)

Условно разрешенными видами разрешенного использования земельных участков и объектов капитального строительства являются:

- Водный спорт (код 5.1.5)
- Причалы для маломерных судов (код 5.4)
- Поля для гольфа или конных прогулок (код 5.5)

Вспомогательные виды разрешенного использования земельных участков и объектов капитального строительства: не предусмотрены.

В соответствии с данными Росреестра, данный земельный участок имеет вид разрешенного использования: «Административные здания и офисы коммерческих организаций», что противоречит Правилам землепользования и застройки, строительство на данном земельном участке каких-либо объектов коммерческого назначения невозможно.

В соответствии с требованиями п. 226 ФСО-7 «в качестве объектов-аналогов используются объекты недвижимости, которые относятся к одному с оцениваемым объектом сегменту рынка и сопоставимы с ним по ценообразующим факторам» данный объект не может рассматриваться в качестве объекта-аналога, поскольку строительство на данном земельном участке каких-либо объектов коммерческого назначения, в связи с нахождением в территориально-градостроительной зоне Р-1 (зона городской рекреации), невозможно.

## 10. ЗЕМЕЛЬНЫЙ УЧАСТОК С КАДАСТРОВЫМ НОМЕРОМ 55:36:090102:1034

Продается в сегменте Предпринимательство

«Участок, 8,61 сот. Омская область, Омск, Центральный, ул. Березовского, 130, 11 500 000 руб., 1 335 656 руб./сот. Площадь 8.61 сот. Статус земли: земля промышленного назначения

АН "Ледон" предлагает: земельный участок, расположенный в непосредственной близости к ТК Триумф, прекрасное место для строительства кафе, ресторана, магазина. Удобное место, центр города, непосредственно вблизи реки Омь. На территории имеется строение, используется как склад. Прямой подъезд вдоль торгового комплекса. Ранее на территории располагалось кафе. Готовы рассмотреть любые варианты расчета. Возможно аренда земельного участка. Возможно подключение электроэнергии.»

The screenshot shows a real estate listing on the website omsk.cian.ru. The listing is for a plot of land (участок) with a cadastral number 55:36:090102:1034. The price is 11,500,000 rubles. The area is 8.61 hectares. The status is 'land for industrial purposes'. The listing includes a description, contact information for the agency 'Ледон' and the agent 'Александр Каюкин', and a section for 'Общая информация' (General information) with details like electricity and water supply. There is also a section for 'Циан.ипотека' (Cian mortgage) with a 10.3% rate.

<https://omsk.cian.ru/sale/suburban/263737528/>

The screenshot shows the official Rosreestr website (lk.rosreestr.ru) displaying the cadastral record for the plot of land. The record includes the following information:

- Общая информация** (General information):
  - Вид объекта недвижимости: Земельный участок
  - Статус объекта: Актуально
  - Кадастровый номер: 55:36:090102:1034
  - Дата присвоения кадастрового номера: 29.10.2008
  - Форма собственности: Частная
- Характеристики объекта** (Object characteristics):
  - Адрес (местоположение): Омская область, г. Омск, Центральный АО, ул. Березовского, д. 1
  - Площадь, кв.м: 861
  - Категория земель: Земли населенных пунктов
  - Вид разрешенного использования: Для объектов жилой застройки
- Сведения о кадастровой стоимости** (Cadastral value information):
  - Кадастровая стоимость (руб): 2999388.21
  - Дата определения: 01.01.2020
  - Дата внесения: 20.01.2021
- Сведения о правах и ограничениях (обременениях)** (Rights and restrictions information):
  - Вид, номер и дата государственной регистрации права: Общая долевая собственность № 55-55-01/148/2009-223 от 17.07.2009; Общая долевая собственность № 55-55-01/148/2009-223 от 17.07.2009
  - Ограничение прав и обременение объекта недвижимости: Запрещение регистрации № 55:36:090102:1034-55/092/2021-6 отсутствует; Ограничения прав на земельный участок, предусмотренные статьей 56 Земельного кодекса Российской Федерации от 27.12.2021; Ограничения прав на земельный участок, предусмотренные статьей 56 Земельного кодекса Российской Федерации от 24.01.2022

pkk.rosreestr.ru/#/search/54.990179884225135.73.38209502538389/18/@1b4ulz5v2p?text=55%3A36%3A090102%3A1034&typ...

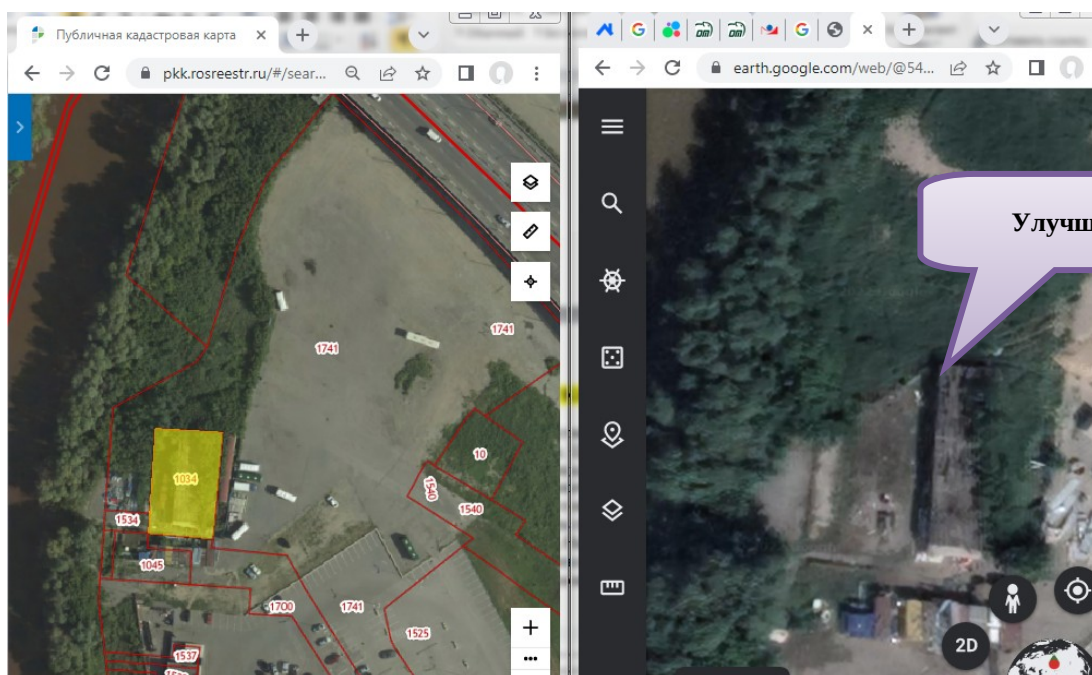
Участки 55:36:090102:1034

**Земельный участок 55:36:090102:1034**  
 Омская область, г. Омск, Центральный АО, ул. Березовского, д. 1  
 Столовые, кафе, закусочные  
 План ЗУ → План КК →

Информация	Услуги
Тип:	Объект недвижимости
Вид:	Земельный участок
Кадастровый номер:	55:36:090102:1034
Кадастровый квартал:	55:36:090102
Адрес:	Омская область, г. Омск, Центральный АО, ул. Березовского, д. 1
Площадь уточненная:	861 кв. м
Статус:	Учтенный
Категория земле:	Земли населённых пунктов
Разрешенное использование:	Столовые, кафе, закусочные
Форма собственности:	Частная собственность
Кадастровая стоимость:	2 999 388,21 руб.
дата определения:	01.01.2020
дата утверждения:	-
дата внесения сведений:	20.01.2021
дата применения:	01.01.2021

ПКК © Росреестр 2010-2022 (<https://pkk.rosreestr.ru/>)

Согласно информации, приведенной в объявлении, а также данным геоинформационной системы 2gis и картографических сайтов <https://pkk.rosreestr.ru/>, <https://www.google.ru/maps/>, <https://yandex.ru/maps/>, <https://www.google.com/intl/ru/earth/>, на участке расположено строение. Таким образом, с учетом требований п. 226 ФСО-7 «в качестве объектов-аналогов используются объекты недвижимости, которые относятся к одному с оцениваемым объектом сегменту рынка и сопоставимы с ним по ценообразующим факторам» данный объект не может рассматриваться в качестве объекта-аналога, поскольку учесть наличие строения в стоимости земельного участка, применить корректировку, учитывающую это различие, невозможно. Кроме того, имеется достаточное количество объектов-аналогов – свободных земельных участков.



## 11. ЗЕМЕЛЬНЫЙ УЧАСТОК С КАДАСТРОВЫМ НОМЕРОМ 55:36:090101:213

Продается в сегменте Предпринимательство

«Участок, 5 сот. Омская область, Омск, Центральный, ул. Чкалова, 8 320 000 руб., 1 664 000 руб/сот. Отдел коммерческой недвижимости АН "МИАРД" предлагает к продаже земельный участок площадью 490 м<sup>2</sup> в центральной части города на берегу Иртыша, в непосредственной близости к Куйбышевскому пляжу. Имеет обширный перечень видов разрешенного использования, включая гостиницы, рестораны, торгово-развлекательные комплексы, жилые дома и многое другое. Звоните!»

The screenshot shows a real estate listing on the website cian.ru. The main image is a photograph of a paved area with a green fence and a building in the background. Below the main image are three smaller thumbnail images. To the right of the image, the price is listed as 8 320 000 Р, with a note that it is 1 664 000 Р/сот. There are buttons for 'Показать телефон' and 'Написать'. Below this, the agency 'МИАРД-недвижимость' is mentioned, along with the agent 'Михаил Анатольевич'. A section for 'ЦИАН.ипотека' offers a 10.3% rate. At the bottom right, there is a small advertisement for 'ЖК «Зеленая Река»'.

<https://omsk.cian.ru/sale/suburban/208209858/>

The screenshot shows a detailed listing on the website rosreestr.ru. The title is 'Земельный участок' with a date of update '27.07.2022'. The listing is categorized as 'Общая информация' and 'Характеристики объекта'. The 'Общая информация' section includes: Вид объекта недвижимости (Земельный участок), Статус объекта (Актуально), Кадастровый номер (55:36:090101:213), Дата присвоения кадастрового номера (06.03.2006), and Форма собственности (Частная). The 'Характеристики объекта' section includes: Адрес (Омская область, г. Омск, Центральный АО, ул. Чкалова, д. 2, корп. 1), Площадь (490 кв.м), Категория земель (Земли населенных пунктов), and Вид разрешенного использования (Для объектов общественно-делового значения). The 'Сведения о кадастровой стоимости' section includes: Кадастровая стоимость (1516060.00 руб), Дата определения (01.01.2020), and Дата внесения (20.01.2021). The 'Сведения о правах и ограничениях (обременениях)' section includes: Вид, номер и дата государственной регистрации права (Общая долевая собственность № 55-55-01/035/2008-744 от 11.04.2008 and Общая долевая собственность № 55-55-01/173/2007-850 от 24.12.2007).

## Сведения о правах и ограничениях (обременениях)

## Вид, номер и дата государственной регистрации права

Общая долевая собственность  
№ 55-55-01/035/2008-744 от 11.04.2008

Общая долевая собственность  
№ 55-55-01/173/2007-850 от 24.12.2007

Общая долевая собственность  
№ 55-55-01/248/2012-062 от 11.10.2012

Общая долевая собственность  
№ 55-55-01/248/2012-064 от 11.10.2012

Общая долевая собственность  
№ 55-55-01/248/2012-063 от 11.10.2012

Общая долевая собственность  
№ 55-36-090101:213-55/001/2018-1 от 30.05.2018

## Ограничение прав и обременение объекта недвижимости

Запрещение регистрации  
№ 55:36:090101:213-55/092/2019-2 отсутствует

Ограничения прав на земельный участок, предусмотренные статьей 56 Земельного кодекса Российской Федерации от 20.08.2020

Ограничения прав на земельный участок, предусмотренные статьей 56 Земельного кодекса Российской Федерации от 31.12.2021

Ограничения прав на земельный участок, предусмотренные статьей 56 Земельного кодекса Российской Федерации от 01.02.2022

Ограничения прав на земельный участок, предусмотренные статьей 56 Земельного кодекса Российской Федерации от 25.07.2022

© 2022 Федеральная служба государственной регистрации, кадастра и картографии  
(<https://rosreestr.gov.ru/>)

pkk.rosreestr.ru/#/search/54.97707216829133.73.37494827377022/18/@1b4ulz5v2p?text=55%3A36%3A090101%3A213&type=...

Участки 55:36:090101:213

**Земельный участок 55:36:090101:213**  
Омская область, г. Омск, Центральный АО, ул. Чкалова, д. 2, корп. 1  
Для общественно-деловых целей, для размещения административных и офисных зданий, объектов образования, науки, здравоохранения и социального обеспечения, физической...

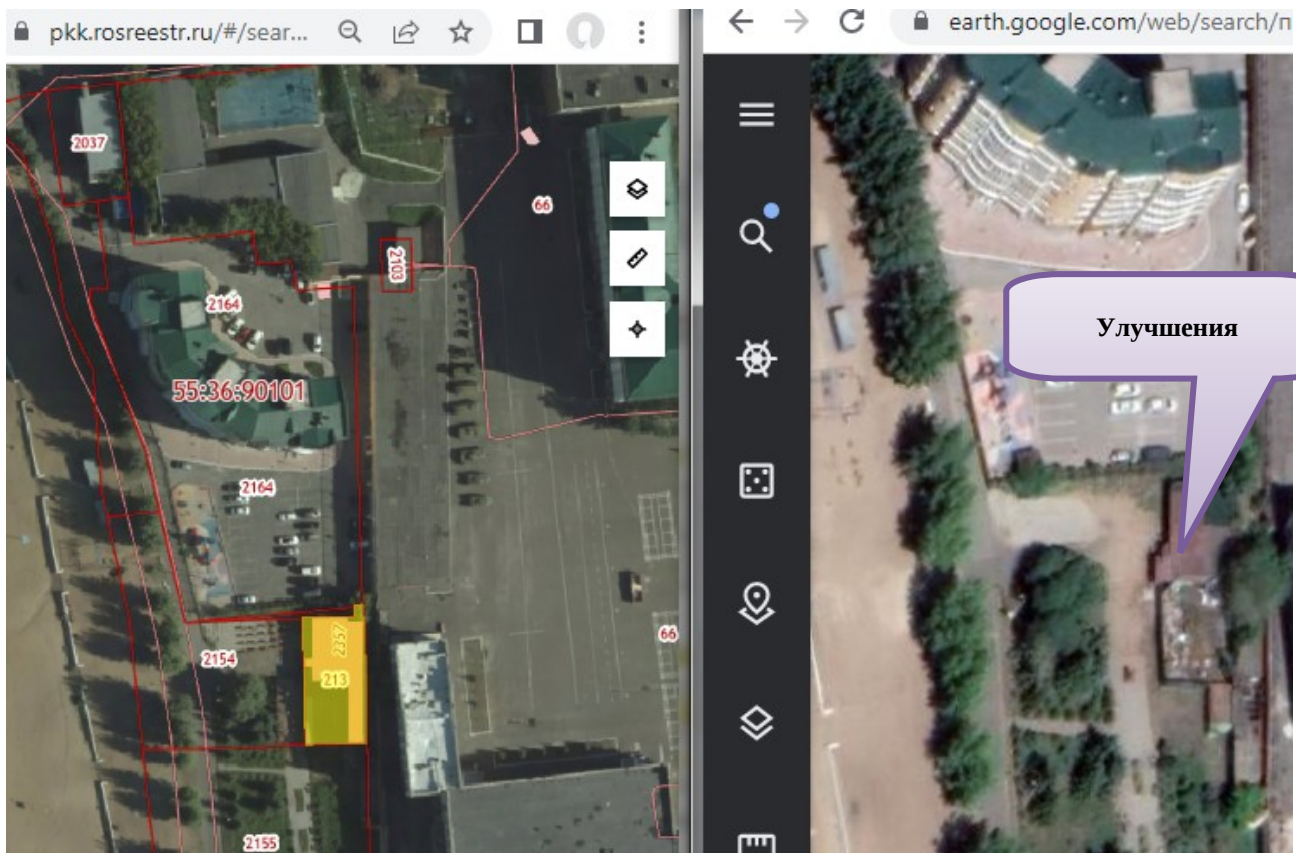
План ЗУ → План КК →

Информация	Услуги
Тип:	Объект недвижимости
Вид:	Земельный участок
Кадастровый номер:	55:36:090101:213
Кадастровый квартал:	55:36:090101
Адрес:	Омская область, г. Омск, Центральный АО, ул. Чкалова, д. 2, корп. 1
Площадь уточненная:	490 кв. м
Статус:	Ранее учтенный
Категория земель:	Земли населенных пунктов
Разрешенное использование:	Для общественно-деловых целей, для размещения административных и офисных зданий, объектов образования, науки, здравоохранения и социального обеспечения, физической культуры и спорта, культуры, искусства, религии
Форма собственности:	Частная собственность
Кадастровая стоимость:	1 516 060 руб.
дата определения:	01.01.2020
дата утверждения:	-
дата внесения сведений:	20.01.2021
дата применения:	01.01.2021

ПКК © Росреестр 2010-2022 (<https://pkk.rosreestr.ru/>)

Согласно данным геоинформационной системы 2gis и картографических сайтов <https://pkk.rosreestr.ru/>, <https://www.google.ru/maps/>, <https://yandex.ru/maps/>, <https://www.google.com/intl/ru/earth/>, на участке расположено строение. Таким образом, с учетом

требований п. 226 ФСО-7 «в качестве объектов-аналогов используются объекты недвижимости, которые относятся к одному с оцениваемым объектом сегменту рынка и сопоставимы с ним по ценообразующим факторам» данный объект не может рассматриваться в качестве объекта-аналога, поскольку учесть наличие строения в стоимости земельного участка, применить корректировку, учитывающую это различие, невозможно. Кроме того, имеется достаточное количество объектов-аналогов – свободных земельных участков.

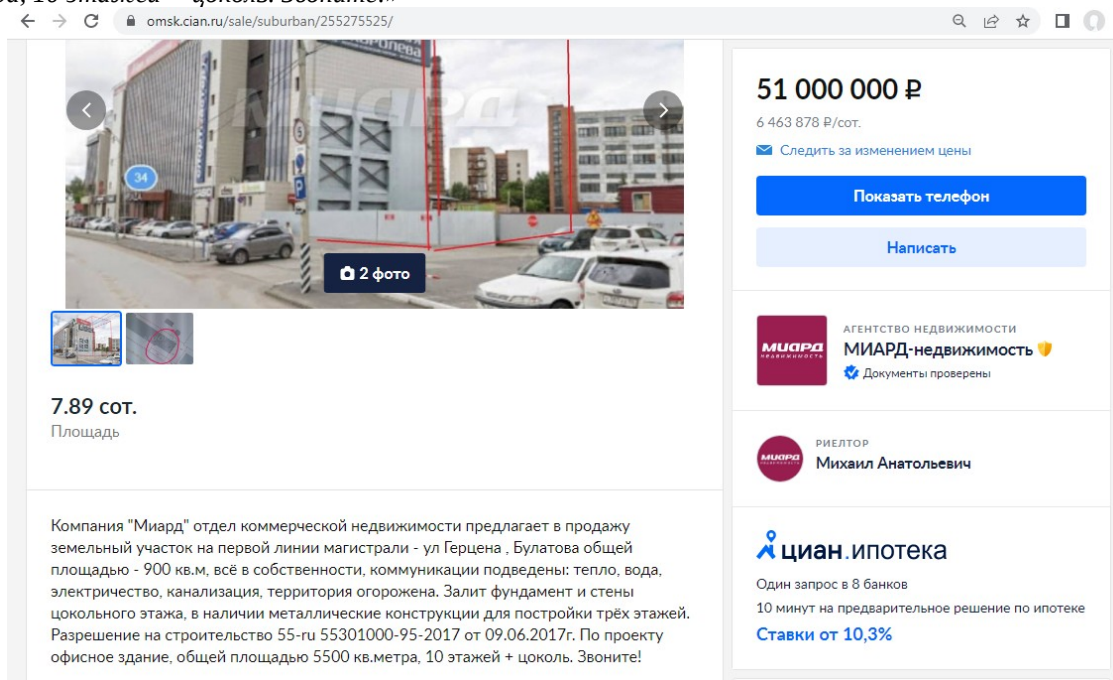


## 12. ЗЕМЕЛЬНЫЙ УЧАСТОК С КАДАСТРОВЫМ НОМЕРОМ 55:36:040103:10992

Продается в сегменте Предпринимательство

«Участок, 7,89 сот. Омская область, Омск, Центральный, ул. Чернышевского 51 000 000 руб., 6 463 878 руб./сот.

Компания "Миард" отдел коммерческой недвижимости предлагает в продажу земельный участок на первой линии магистрали - ул Герцена , Булатова общей площадью - 900 кв.м, всё в собственности, коммуникации подведены: тепло, вода, электричество, канализация, территория огорожена. Залит фундамент и стены цокольного этажа, в наличии металлические конструкции для постройки трёх этажей. Разрешение на строительство 55-ру 55301000-95-2017 от 09.06.2017г. По проекту офисное здание, общей площадью 5500 кв.метра, 10 этажей + цоколь. Звоните!»



omsk.cian.ru/sale/suburban/255275525/

**51 000 000 ₽**  
6 463 878 ₽/сот.  
Следить за изменением цены

Показать телефон  
Написать

АГЕНТСТВО НЕДВИЖИМОСТИ  
**МИАРД-недвижимость**  
Документы проверены

РИЕЛТОР  
**Михаил Анатольевич**

**ЦИАН.ИПОТЕКА**  
Один запрос в 8 банков  
10 минут на предварительное решение по ипотеке  
Ставки от 10,3%

**7.89 сот.**  
Площадь

Компания "Миард" отдел коммерческой недвижимости предлагает в продажу земельный участок на первой линии магистрали - ул Герцена , Булатова общей площадью - 900 кв.м, всё в собственности, коммуникации подведены: тепло, вода, электричество, канализация, территория огорожена. Залит фундамент и стены цокольного этажа, в наличии металлические конструкции для постройки трёх этажей. Разрешение на строительство 55-ру 55301000-95-2017 от 09.06.2017г. По проекту офисное здание, общей площадью 5500 кв.метра, 10 этажей + цоколь. Звоните!

<https://omsk.cian.ru/sale/suburban/255275525/>

lk.rosreestr.ru/eservices/real-estate-objects-online

### Сведения об объекте

Земельный участок		ДЕЙСТВИЯ ...
Дата обновления информации: 11.05.2022		
<b>Общая информация</b>		
Вид объекта недвижимости	Земельный участок	
Статус объекта	Актуально	
Кадастровый номер	55:36:040103:10992	
Дата присвоения кадастрового номера	20.03.2013	
Форма собственности	Частная	
<b>Характеристики объекта</b>		
Адрес (местоположение)	Омская область, г Омск, Центральный АО, ул Чернышевского, д 2	
Площадь, кв.м	789	
Категория земель	Земли населенных пунктов	
Вид разрешенного использования	Для размещения производственных и административных зданий, строений, сооружений и обслуживающих их объектов	
<b>Сведения о кадастровой стоимости</b>		
Кадастровая стоимость (руб)	870614.16	
Дата определения	01.01.2020	
Дата внесения	20.01.2021	
<b>Сведения о правах и ограничениях (обременениях)</b>		
Вид, номер и дата государственной регистрации права	Собственность № 55-55-01/090/2013-198 от 29.04.2013	
Ограничение прав и обременение объекта недвижимости	Ограничения прав на земельный участок, предусмотренные статьей 56 Земельного кодекса Российской Федерации от 08.09.2019	

© 2022 Федеральная служба государственной регистрации, кадастра и картографии (<https://rosreestr.gov.ru/>)



← → ↻ pkk.rosreestr.ru/#/search/54.99583120861398.73.3743473684625/18/@1b4ulz5v2p?text=55%3A36%3A040103%3A10992&typ...

Участки 55:36:040103:10992

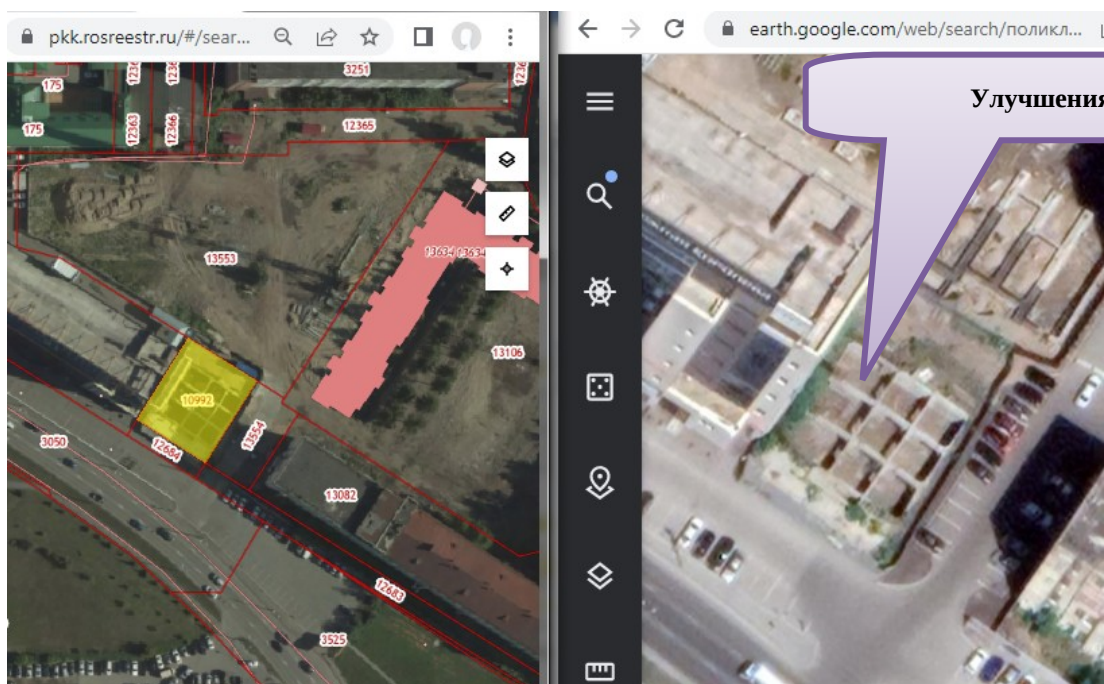
**Земельный участок 55:36:040103:10992**  
 Омская область, г Омск, Центральный АО, ул Чернышевского, д 2  
 Для производственных целей, для размещения производственных и административных зданий, строений, сооружений промышленности, коммунального хозяйства, материально-...

План ЗУ → План КК →

Информация	Услуги
Тип:	Объект недвижимости
Вид:	Земельный участок
Кадастровый номер:	55:36:040103:10992
Кадастровый квартал:	55:36:040103
Адрес:	Омская область, г Омск, Центральный АО, ул Чернышевского, д 2
Площадь уточненная:	789 кв. м
Статус:	Учтенный
Категория земель:	Земли населённых пунктов
Разрешенное использование:	Для производственных целей, для размещения производственных и административных зданий, строений, сооружений промышленности, коммунального хозяйства, материально-технического, продовольственного снабжения, сбыта и заготовок
Форма собственности:	Частная собственность
Кадастровая стоимость:	870 614,16 руб.
дата определения:	01.01.2020
дата утверждения:	-
дата внесения сведений:	20.01.2021
дата применения:	01.01.2021

ПКК © Росреестр 2010-2022 (<https://pkk.rosreestr.ru/>)

Согласно информации, содержащейся в объявлении, а также согласно данным геоинформационной системы 2gis и данным картографических сайтов <https://pkk.rosreestr.ru/>, <https://www.google.ru/maps/>, <https://yandex.ru/maps/>, <https://www.google.com/intl/ru/earth/>, предлагается к продаже земельный участок с кадастровым номером 55:36:040103:10992, на котором построен фундамент и стены цокольного этажа, т.е. с улучшениями. Кроме этого, имеются металлические конструкции для постройки трех этажей, которые также включены в стоимость. С учетом требований п. 22б ФСО-7 «в качестве объектов-аналогов используются объекты недвижимости, которые относятся к одному с оцениваемым объектом сегменту рынка и сопоставимы с ним по ценообразующим факторам» данный объект не может рассматриваться в качестве объекта-аналога, поскольку учесть наличие стен цоколя и металлических конструкций в стоимости земельного участка, применив корректировку, учитывающую это различие, невозможно. Кроме того, имеется достаточное количество объектов-аналогов – свободных земельных участков.



### 13. ЗЕМЕЛЬНЫЙ УЧАСТОК С КАДАСТРОВЫМ НОМЕРОМ 55:36:040117:3023

Продается в сегменте Предпринимательство

«Продается земельный участок 3 750 сот.

Омск, Краснофлотская улица, 10 3 000 000 руб., 800 руб./сот

Уступлю право требования дольщика, по договору цессии. В залоге находится ЗУ 55:36:040117:3023, под строительство офисного комплекса. В настоящее время Администрация проводит работу по подбору застройщика. После ввода объекта в эксплуатацию, помещение 50,7 кв. м. будет передано по праву собственности»

omsk.domclick.ru/card/sale\_commercial\_land\_1578869234

Объявление снято с публикации. Данное объявление больше не актуально.

Елена

Показать телефон

**Продаётся земельный участок, 3750 сот.** 3 000 000 ₽  
800 ₽/сот. Без комиссии

5 дней назад 82

Омск, Краснофлотская улица, 10 [На карте](#)

Онлайн-показ

**3750 сот.**  
Площадь

**Описание**

Уступлю право требования дольщика, по договору цессии. В залоге находится ЗУ 55:36:040117:3023, под строительство офисного комплекса. В настоящее время Администрация проводит работу по подбору застройщика. После ввода объекта в эксплуатацию, помещение 50,7 кв. м. будет передано по праву собственности

Группа «Эталон» Реклама

Уютные квартиры для жизни. Квартиры от застройщика. Онлайн-покупка

Подробнее

[https://omsk.domclick.ru/card/sale\\_commercial\\_land\\_1578869234](https://omsk.domclick.ru/card/sale_commercial_land_1578869234)

**Земельный участок**

Дата обновления информации: 12.05.2022

ДЕЙСТВИЯ ...

**Общая информация**

Вид объекта недвижимости	Земельный участок
Статус объекта	Актуально
Кадастровый номер	55:36:040117:3023
Дата присвоения кадастрового номера	14.02.2006

**Характеристики объекта**

Адрес (местоположение)	Омская область, г Омск, Центральный АО, ул Краснофлотская, д 8
Площадь, кв.м	3276
Категория земель	Земли населенных пунктов
Вид разрешенного использования	Для объектов общественно-делового значения

**Сведения о кадастровой стоимости**

Кадастровая стоимость (руб)	8029607.04
Дата определения	01.01.2020
Дата внесения	19.01.2021

**Сведения о правах и ограничениях (обременениях)**

Вид, номер и дата государственной регистрации права	Иные права отсутствуют
---	------------------------

Вид разрешенного использования	Для объектов общественно-делового значения
--------------------------------	--

**Сведения о кадастровой стоимости**

Кадастровая стоимость (руб)	8029607.04
Дата определения	01.01.2020
Дата внесения	19.01.2021

**Сведения о правах и ограничениях (обременениях)**

Вид, номер и дата государственной регистрации права	Иные права отсутствуют
---	------------------------

<b>Ограничение прав и обременение объекта недвижимости</b>	Ипотека в силу закона № 55-55-01/121/2014-870 от 29.03.2006 № 55-55-01/121/2014-869
	Ограничения прав на земельный участок, предусмотренные статьей 56 Земельного кодекса Российской Федерации от 01.12.2016
	Ограничения прав на земельный участок, предусмотренные статьей 56 Земельного кодекса Российской Федерации от 30.10.2019
	Ограничения прав на земельный участок, предусмотренные статьей 56 Земельного кодекса Российской Федерации от 27.12.2021
	Ограничения прав на земельный участок, предусмотренные статьей 56 Земельного кодекса Российской Федерации от 24.01.2022

← → ↻ [pkk.rosreestr.ru/#/search/54.98847337374839.73.38015937134948/18/@1b4ulz5v2p?text=55%3A36%3A040117%3A3023&type](https://pkk.rosreestr.ru/#/search/54.98847337374839.73.38015937134948/18/@1b4ulz5v2p?text=55%3A36%3A040117%3A3023&type)

Участки 55:36:040117:3023

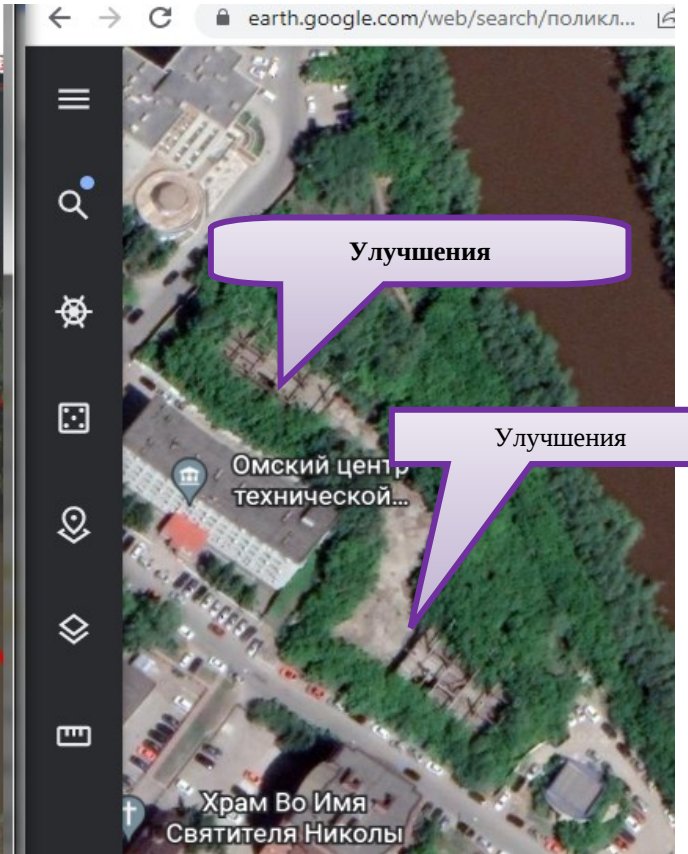
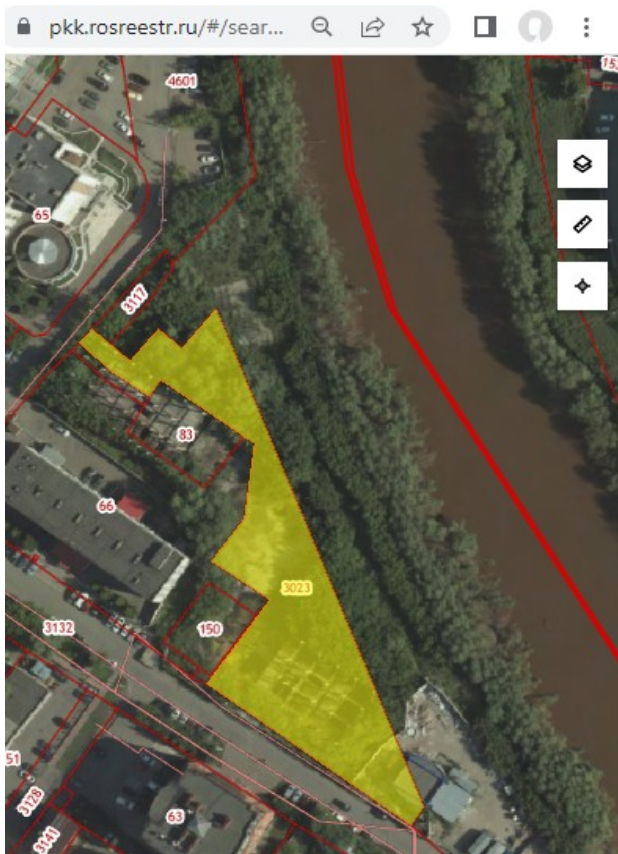
**Земельный участок 55:36:040117:3023**  
 Омская область, г Омск, Центральный АО, ул Краснофлотская, д 8  
 Для общественно-деловых целей под строительство офисного комплекса

План ЗУ → План КК →

Информация	Услуги
Тип:	Объект недвижимости
Вид:	Земельный участок
Кадастровый номер:	55:36:040117:3023
Кадастровый квартал:	55:36:040117
Адрес:	Омская область, г Омск, Центральный АО, ул Краснофлотская, д 8
Площадь уточненная:	3 276 кв. м
Статус:	Ранее учтенный
Категория земель:	Земли населённых пунктов
Разрешенное использование:	Для общественно-деловых целей под строительство офисного комплекса
Форма собственности:	-
Кадастровая стоимость:	8 029 607,04 руб.
дата определения:	01.01.2020
дата утверждения:	-
дата внесения сведений:	19.01.2021
дата применения:	01.01.2021

ПКК © Росреестр 2010-2022 (<https://pkk.rosreestr.ru/>)

В соответствии с информацией, указанной в объявлении, продается право требования дольщика по договору цессии на объект недвижимости, а не право собственности на земельный участок. Также в соответствии с данными геоинформационной системы 2gis и данными картографических сайтов <https://pkk.rosreestr.ru/>, <https://www.google.ru/maps/>, <https://yandex.ru/maps/>, <https://www.google.com/intl/ru/earth/>, предлагается к продаже земельный участок, на котором возведен фундамент и элементы несущего каркаса здания, т.е. с улучшениями. С учетом требований п. 22б ФСО-7 «в качестве объектов-аналогов используются объекты недвижимости, которые относятся к одному с оцениваемым объектом сегменту рынка и сопоставимы с ним по ценообразующим факторам» данный объект не может рассматриваться в качестве объекта-аналога, поскольку учесть различие в объеме передаваемых прав, а также наличие улучшений в стоимости земельного участка, применив корректировку, учитывающую это различие, невозможно. Кроме того, имеется достаточное количество объектов-аналогов – свободных земельных участков.



## 14. ЗЕМЕЛЬНЫЙ УЧАСТОК С КАДАСТРОВЫМИ НОМЕРАМИ 55:36:130126:4512 и 55:36:130126:5741

Объект-аналог № 3 Земельный участок с кадастровым номером 55:36:130126:4512, 55:36:130126:5741

«Недвижимость в Омске / Продажа домов, земельных участков / р-н. Кировский / мкр. Чукреевка / Земельные участки / Объявление № 9117460

Земельный участок, 50 сот. Ул. Сейфуллина 14 000 000 руб. 280 000 руб., за сот.

Продается земельный участок под любое назначение. Коммуникации подведены к участку. Ориентир Сейфуллина 2, за ним находится участок. Пересечение Сейфуллина и Волгоградской.»

Недвижимость в Омске / Продажа домов, земельных участков / р-н. Кировский / мкр. Чукреевка / Земельные участки / Объявление № 9117460

**Земельный участок, 50 сот.**  
**ул. Сейфуллина**

**14 000 000 ₽**

05 апреля 2021 14 000 000 ₽ -6.7% ↓  
12 августа 2019 15 000 000 ₽ -25% ↓  
Начальная цена: 20 000 000 ₽  
СЛЕДИТЬ ЗА ЦЕНОЙ

Борис Петрович  
Агентство недвижимости  
ФАВОРИТ ПАРТНЕР  
+7 (913) 621-32-84  
+7 (913) 616-71-95  
НАПИСАТЬ

Объявление №9117460  
Просмотров 4043, за сегодня 2  
Добавлено в избранное 11  
Добавлено 01.07.2019  
Обновлено 19.04.2021

Коттеджные посёлки  
Коттеджный посёлок «Новая Ракистинка»  
Участки ИЖС под застройку, готовые дома  
Ракитинский район, с. Ракистинка

Параметры дома/участка			
Площадь участка	50 сот.	Материал дома	не указано
Площадь общая	не указано	Состояние дома	не указано
Площадь жилая	не указано	Электричество	есть
Площадь кухни	не указано	Водопровод	есть
Кол-во этажей	не указано	Газ	есть
Вид отопления	не указано	Канализация	нет

Дополнительные характеристики			
Охрана	нет	Баня	нет
Гараж	нет	Хоз. постройки	нет

**Описание**  
Продам земельный участок под любое назначение. Коммуникации подведены к участку. Ориентир Сейфуллина 2, за ним находится участок. Пересечение Сейфуллина и Волгоградской.

<https://omsk.mlsn.ru/pokupka-dachi-i-uchastki/zemelnyy-uchastok-ul-seyfullina-id9117460/>

Участки 55:36:130126:4512

**Земельный участок 55:36:130126:4512**  
 Омская обл., г. Омск, Кировский АО, ул. Волгоградская, д. 2  
 Для общественно-деловых целей под строительство торгово-сервисного комплекса

План ЗУ → План КК → Создать участок ЖС →


Информация	Услуги
Тип:	Объект недвижимости
Вид:	Земельный участок
Кадастровый номер:	55:36:130126:4512
Кадастровый квартал:	55:36:130126
Адрес:	Омская обл., г. Омск, Кировский АО, ул. Волгоградская, д. 2
Площадь уточненная:	2 041 кв. м
Статус:	Учтенный
Категория земель:	Земли населенных пунктов
Разрешенное использование:	Для объектов жилой застройки
по документу:	Для общественно-деловых целей под строительство торгово-сервисного комплекса
Форма собственности:	-
Дата внесения в ЕГРН:	01.06.2011
Дата внесения изменений:	08.09.2020
Кадастровая стоимость:	2 474 100,2 руб.
Дата определения:	01.01.2014
Дата утверждения:	10.01.2015
Дата внесения сведений:	21.01.2015
Дата применения:	-

Участки 55:36:130126:5741

**Земельный участок 55:36:130126:5741**  
 Омская обл., г. Омск, Кировский АО, ул. Волгоградская, д. 2

План ЗУ → План КК → Создать участок ЖС →

Информация	Услуги
Тип:	Объект недвижимости
Вид:	Земельный участок
Кадастровый номер:	55:36:130126:5741
Кадастровый квартал:	55:36:130126
Статус:	Учтенный
Адрес:	Омская обл., г. Омск, Кировский АО, ул. Волгоградская, д. 2
Категория земель:	Земли населенных пунктов
Форма собственности:	-
Кадастровая стоимость:	3 442 294,36 руб.
Дата определения ИС:	01.01.2014
Дата внесения сведений о ИС:	21.01.2015
Дата утверждения ИС:	10.01.2015
Дата применения ИС:	-
Площадь уточненная:	2 902 кв. м
Разрешенное использование:	Для размещения объектов делового назначения, в том числе офисных центров
по документу:	Для строительства торгового центра



На земельных участках с кадастровыми номерами 55:36:130126:5741 и 55:36:130126:4512 имеется фундамент под здание. В соответствии с рекомендациями «СПРАВОЧНИК ОЦЕНЩИКА. ЗЕМЕЛЬНЫЕ УЧАСТКИ – 2022. Часть 1. Территориально-экономическое зонирование Омска на 1 января 2022 года. Часть 2. Корректирующие коэффициенты для оценки земельных участков» «если для расчетов невозможно установить достаточное количество аналогов – свободных земельных участков, то допускается применение земельных участков – аналогов с расположенными на них улучшениями», под улучшениями понимаются заборы, асфальтовые (бетонные) площадки и фундаменты. В таблицах 3.28.-3.30. приведены корректирующие коэффициенты, позволяющие учесть наличие вышеуказанных улучшений.

На земельном участке с кадастровым номером 55:36:130126:4512 имеется кроме фундамента еще целый ряд строений, являющихся частью комплекса зданий, расположенных на соседнем земельном участке с кадастровым номером 55:36:130126:887.

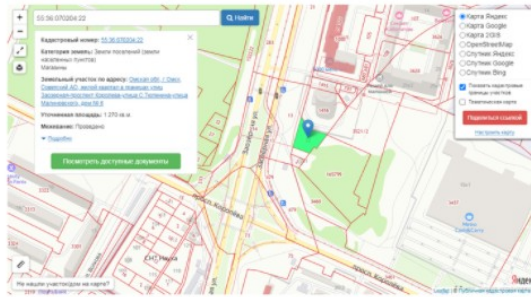
Информация о правомерности размещения указанных улучшений на земельном участке с кадастровым номером 55:36:130126:4512 отсутствует, что не позволяет достоверно установить информацию об объеме передаваемых прав (имеются ли какие-либо ограничения), площади предлагаемого к продаже участка (весь или за исключением площади занятой указанными улучшениями) и других характеристиках объекта-аналога, на которых отражается наличие улучшений соседнего комплекса зданий. Отсутствие достоверной информации о всех ценообразующих характеристиках данного земельного участка не позволяет провести его сравнение (сопоставление) с объектом оценки, а следовательно данный земельный участок не сопоставим с объектом оценки.

Таким образом, с учетом требований п. 22б ФСО-7 «в качестве объектов-аналогов используются объекты недвижимости, которые относятся к одному с оцениваемым объектом сегменту рынка и сопоставимы с ним по ценообразующим факторам» данный объект не может рассматриваться в качестве объекта-аналога, поскольку не сопоставим с объектом оценки.



# Земельный участок с кадастровым номером 55:36:070204:22

← → ↻ [omsk.mlsn.ru/pokupka-dachi-i-uchastki/zemelnyy-uchastok-ul-zaozernaya-id9307221/](https://omsk.mlsn.ru/pokupka-dachi-i-uchastki/zemelnyy-uchastok-ul-zaozernaya-id9307221/) ☆ Ⓞ ⋮



На публичной кадастровой карте вы можете найти любой земельный участок или объект недвижимости, который поставлен на кадастровый учет в Единый государственный реестр недвижимости и для которого предусмотрена процедура выкупа.  
 По состоянию на 10.07.2021 на кадастровой карте Омской области отмечены:  
 • 7 666 кадастровых участков  
 • 488 698 земельных участков  
 • 6 896 домов  
 • 34 888 квартир

Недвижимость в Омске / Продажа домов, земельных участков / р-н. Советский / Заозерный / Земельные участки / Объявление № 9307221

## Земельный участок, 13 сот. ул. Заозерная

**5 500 000 ₺**

423 077 ₺ за сот.

[Следить за ценой](#)

Отзыв о сайте

### Параметры дома/участка

Площадь участка	13 сот.	Материал дома	не указано
Площадь общая	не указано	Состояние дома	не указано
Площадь жилая	не указано	Электричество	нет
Площадь кухни	не указано	Водопровод	нет
Кол-во этажей	не указано	Газ	нет
Вид отопления	не указано	Канализация	нет

### Дополнительные характеристики

Охрана	нет	Баня	нет
Гараж	нет	Хоз. постройки	нет

### Описание

Компания "Эра-Риэлт" предлагает к продаже земельный участок, площадью 1270 кв.м. Собственности! Под магазин, автомагазин, автомойку, сто, гостиницу, общественное питание и т. Д.



**Дмитрий**  
[Агентство недвижимости ЭРА-РИЭЛТ](#)

Сообщения в мессенджерах и СМС не доставляются

+7 (986) 800-43-48  
 +7 (901) 108-44-24

НАПИСАТЬ



### Объявление №9307221

Просмотров 20, за сегодня 3  
 Добавлено в избранное 0  
 Добавлено 02.08.2021  
 Обновлено 12.08.2021

### Коттеджные посёлки



### Коттеджный посёлок «Новая Ракистинка»

Участки ИЖС под застройку. готовые

<https://omsk.mlsn.ru/pokupka-dachi-i-uchastki/zemelnyy-uchastok-ul-zaozernaya-id9307221/>

pkk.rosreestr.ru/#/search/55.03790422679619.73.3128684242387/19/@5w3tqxjnb?text=55%3A36%3A070204%3A22&type=1&opened=55%3A36%3A070204%3A22

Участки 55:36:070204:22

**Земельный участок 55:36:070204:22**  
Омская обл., г Омск, Советский АО, жилой квартал в границах улиц Заозерная-проспект Королева-улица С.Тюленина-улица Малиновского, дом № 6

**Магазины**  
План ЗУ → План КК → Создать участок ЖС →

Информация	Услуги
Тип:	Объект недвижимости
Вид:	Земельный участок
Кадастровый номер:	55:36:070204:22
Кадастровый квартал:	55:36:070204
Адрес:	Омская обл., г Омск, Советский АО, жилой квартал в границах улиц Заозерная-проспект Королева-улица С.Тюленина-улица Малиновского, дом № 6
Площадь уточненная:	1 270 кв. м
Статус:	Учтенный
Категория земель:	Земли населённых пунктов
Разрешенное использование:	Для размещения объектов, характерных для населенных пунктов
по документу:	Магазины
Форма собственности:	Частная собственность
Кадастровая стоимость:	3 871 760,1 руб.
дата определения:	20.04.2021
дата утверждения:	-
дата внесения сведений:	13.05.2021
дата применения:	20.04.2021

© 2021 Федеральная служба государственной регистрации, кадастра и картографии (<https://rosreestr.gov.ru/>)

omskmap.itpgrad.ru/Karta\_grad\_zonir#?z=18&c=8161009.526694627.7369158.639263633&card=%7B"key":1000010002412896,"alias":,"UrbanTerZone",,"project":,"o...

кадастровый номер, улица, дом, корпус

**Зона лесов (Л)**

Идентификатор: {30d68ff4-ee05-4d9b-a856-16e722610040}  
Вид территориальной зоны: Зона лесов (Л)  
Ссылка на град. регламент: <https://pzz.admomsk.ru/l>

Информация  
Набор данных: ПЗЗ

Расположение земельного участка-аналога на интерактивной карте Правил землепользования и застройки города Омска [https://omskmap.itpgrad.ru/Karta\\_grad\\_zonir](https://omskmap.itpgrad.ru/Karta_grad_zonir)

(редакция Правил землепользования и застройки муниципального образования городской округ город Омск Омской области, актуальная на дату утверждения - 16.06.2021)

Согласно Правил землепользования и застройки муниципального образования городской округ город Омск Омской области от 16.06.2021, участок 55:36:070204:22 расположен в зоне лесов (Л).

← → ↻ pzz.admomsk.ru/

Администрация города Омска

ЭКСПОЗИЦИЯ ИНТЕРАКТИВНАЯ КАРТА

ОТПРАВИТЬ ОБРАЩЕНИЕ

## Л Зона лесов

Включает участки территории города Омска, занятые городскими лесами и иными природными ландшафтами, требующими особого режима рекреации и кратковременного отдыха населения с соблюдением санитарных и экологических норм и максимальным сохранением площади естественного ландшафта.

**Основные виды разрешенного использования земельных участков и объектов капитального строительства:**

- Обеспечение деятельности в области гидрометеорологии и смежных с ней областях (код 3.9.1)
- Деятельность по особой охране и изучению природы (код 9.0)
- Охрана природных территорий (код 9.1)
- Резервные леса (код 10.4)
- Благоустройство территории (код 12.0.2)

**Условно разрешенные виды разрешенного использования земельных участков и объектов капитального строительства:**

- Общее пользование водными объектами (код 11.1)

**Вспомогательные виды разрешенного использования земельных участков и объектов капитального строительства не предусмотрены**

**Предельные (минимальные и (или) максимальные) размеры земельных участков и предельные параметры разрешенного строительства, реконструкции объектов капитального строительства не подлежат установлению**

Согласно Правил землепользования и застройки муниципального образования городской округ город Омск Омской области от 16.06.2021, участок 55:36:070204:22 расположен в зоне лесов (Л), для которой основными видами использования земельных участков и объектов капитального строительства являются:

- Обеспечение деятельности в области гидрометеорологии и смежных с ней областях (код 3.9.1)
- Деятельность по особой охране и изучению природы (код 9.0)
- Охрана природных территорий (код 9.1)
- Резервные леса (код 10.4)
- Благоустройство территории (код 12.0.2)

Условно разрешенными видами разрешенного использования земельных участков и объектов капитального строительства являются:

- Общее пользование водными объектами (код 11.1)

Вспомогательные виды разрешенного использования земельных участков и объектов капитального строительства: не предусмотрены.

В соответствии с данными Росреестра, данный земельный участок имеет вид разрешенного использования: «Для размещения объектов, характерных для населенных пунктов: магазинов (по документу)», что противоречит Правилам землепользования и застройки, строительство на данном земельном участке каких-либо объектов коммерческого назначения невозможно.

В соответствии с требованиями п. 22б ФСО-7 «в качестве объектов-аналогов используются объекты недвижимости, которые относятся к одному с оцениваемым объектом сегменту рынка и сопоставимы с ним по ценообразующим факторам» данный объект не может рассматриваться в качестве объекта-аналога, поскольку строительство на данном земельном участке каких-либо объектов коммерческого назначения, в связи с нахождением в территориально-градостроительной зоне Л (зона лесов), невозможно.

## 15. ЗЕМЕЛЬНЫЙ УЧАСТОК С КАДАСТРОВЫМ НОМЕРОМ 55:36:070204:22

Недвижимость в Омске / Продажа домов, земельных участков / р-н. Советский / Заозерный / Земельные участки / Объявление № 9307221

Земельный участок, 13 сот. Ул. Заозерная 5 500 000 руб., 423 077 руб. за сот.

Компания "Эра-Риэлт" предлагает к продаже земельный участок, площадью 1270 кв.м. Собственность! Под магазин, автомагазин, автомойку, сто, гостиницу, общественное питание и т.д.

Недвижимость в Омске / Продажа домов, земельных участков / р-н. Советский / Заозерный / Земельные участки / Объявление № 9307221

**Земельный участок, 13 сот.** **5 500 000 ₽**  
ул. Заозерная 423 077 ₽ за сот.  
[Следить за ценой](#)

**Параметры дома/участка**

Площадь участка	13 сот.	Материал дома	не указано
Площадь общая	не указано	Состояние дома	не указано
Площадь жилая	не указано	Электричество	нет
Площадь кухни	не указано	Водопровод	нет
Кол-во этажей	не указано	Газ	нет
Вид отопления	не указано	Канализация	нет

**Дополнительные характеристики**

Охрана	нет	Баня	нет
Гараж	нет	Хоз. постройки	нет

**Описание**

Компания "Эра-Риэлт" предлагает к продаже земельный участок, площадью 1270 кв.м. Собственность! Под магазин, автомагазин, автомойку, сто, гостиницу, общественное питание и т. д.

**Дмитрий**  
Агентство недвижимости ЭРА-РИЭЛТ  
Сообщения в мессенджерах и СМС не доставляются  
+7 (986) 800-43-48  
+7 (901) 108-44-24  
[НАПИСАТЬ](#)

Объявление №9307221  
Просмотров 29, за сегодня 3  
Добавлено в избранное 0  
Добавлено 02.08.2021  
Обновлено 12.08.2021

**Коттеджные посёлки**

**Коттеджный посёлок «Новая Ракутинка»**  
Участки ИЖС под застройку, готовые

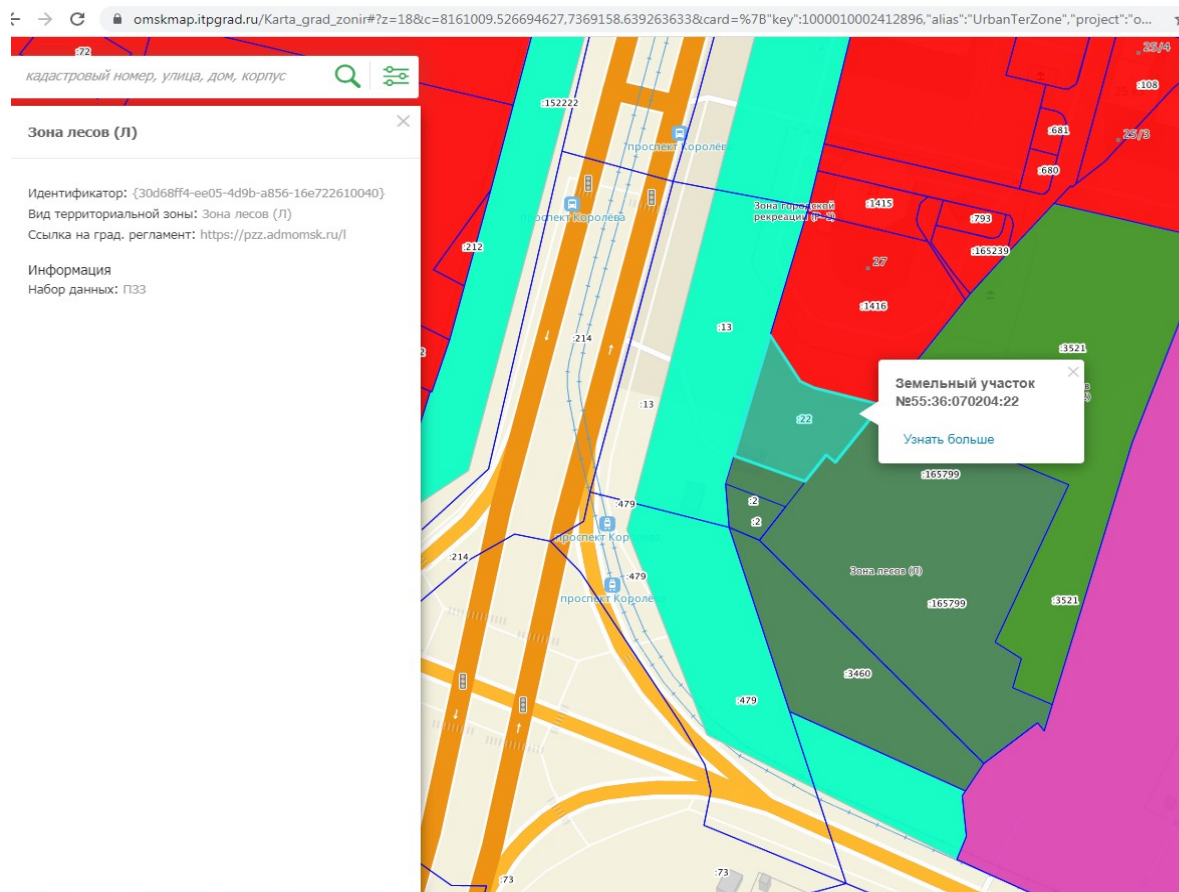
<https://omsk.mlsn.ru/pokupka-dachi-i-uchastki/zemelnyy-uchastok-ul-zaozernaya-id9307221/>

Участки 55:36:070204:22

**Земельный участок 55:36:070204:22**  
Омская обл, г Омск, Советский АО, жилой квартал в границах улиц Заозерная-проспект Королева-улица С.Тюленина-улица Малиновского, дом № 5

Магазины  
План ЗУ → План КК → Создать участок ЖС →

Информация	Услуги
Тип:	Объект недвижимости
Вид:	Земельный участок
Кадастровый номер:	55:36:070204:22
Кадастровый квартал:	55:36:070204
Адрес:	Омская обл, г Омск, Советский АО, жилой квартал в границах улиц Заозерная-проспект Королева-улица С.Тюленина-улица Малиновского, дом № 5
Площадь уточненная:	1 270 кв. м
Статус:	Учтенный
Категория земель:	Земли населённых пунктов
Разрешенное использование:	Для размещения объектов, характерных для населенных пунктов
по документу:	Магазины
Форма собственности:	Частная собственность
Кадастровая стоимость:	3 871 760,1 руб.
дата определения:	20.04.2021
дата утверждения:	-
дата внесения сведений:	13.05.2021
дата применения:	20.04.2021



Расположение земельного участка-аналога на интерактивной карте Правил землепользования и застройки города Омска [https://omskmap.itpgrad.ru/Karta\\_grad\\_zonir](https://omskmap.itpgrad.ru/Karta_grad_zonir) (редакция Правил землепользования и застройки муниципального образования городской округ город Омск Омской области, актуальная на дату утверждения - 16.06.2021)  
Согласно Правил землепользования и застройки муниципального образования городской округ город Омск Омской области от 16.06.2021, участок 55:36:070204:22 расположен в зоне лесов (Л).

← → ↻ pzz.admomsk.ru/

Администрация города Омска ЭКСПОЗИЦИЯ ИНТЕРАКТИВНАЯ КАРТА ОТПРАВИТЬ ОБРАЩЕНИЕ

## Л Зона лесов

Включает участки территории города Омска, занятые городскими лесами и иными природными ландшафтами, требующими особого режима рекреации и кратковременного отдыха населения с соблюдением санитарных и экологических норм и максимальным сохранением площади естественного ландшафта.

**Основные виды разрешенного использования земельных участков и объектов капитального строительства:**

- Обеспечение деятельности в области гидрометеорологии и смежных с ней областях (код 3.9.1)
- Деятельность по особой охране и изучению природы (код 9.0)
- Охрана природных территорий (код 9.1)
- Резервные леса (код 10.4)
- Благоустройство территории (код 12.0.2)

**Условно разрешенные виды разрешенного использования земельных участков и объектов капитального строительства:**

- Общее пользование водными объектами (код 11.1)

**Вспомогательные виды разрешенного использования земельных участков и объектов капитального строительства** не предусмотрены

**Предельные (минимальные и (или) максимальные) размеры земельных участков и предельные параметры разрешенного строительства, реконструкции объектов капитального строительства** не подлежат установлению

Согласно Правил землепользования и застройки муниципального образования городской округ город Омск Омской области от 16.06.2021, участок 55:36:070204:22 расположен в зоне лесов (Л), для

которой основными видами использования земельных участков и объектов капитального строительства являются:

- Обеспечение деятельности в области гидрометеорологии и смежных с ней областях (код 3.9.1)
- Деятельность по особой охране и изучению природы (код 9.0)
- Охрана природных территорий (код 9.1)
- Резервные леса (код 10.4)
- Благоустройство территории (код 12.0.2)

Условно разрешенными видами разрешенного использования земельных участков и объектов капитального строительства являются:

- Общее пользование водными объектами (код 11.1)

Вспомогательные виды разрешенного использования земельных участков и объектов капитального строительства: не предусмотрены.

В соответствии с данными Росреестра, данный земельный участок имеет вид разрешенного использования: «Для размещения объектов, характерных для населенных пунктов: магазинов (по документу)», что противоречит Правилам землепользования и застройки, строительство на данном земельном участке каких-либо объектов коммерческого назначения невозможно.

В соответствии с требованиями п. 22б ФСО-7 «в качестве объектов-аналогов используются объекты недвижимости, которые относятся к одному с оцениваемым объектом сегменту рынка и сопоставимы с ним по ценообразующим факторам» данный объект не может рассматриваться в качестве объекта-аналога, поскольку строительство на данном земельном участке каких-либо объектов коммерческого назначения, в связи с нахождением в территориально-градостроительной зоне Л (зона лесов), невозможно.

**16. ЗЕМЕЛЬНЫЙ УЧАСТОК С КАДАСТРОВЫМ НОМЕРОМ 55:36:080101:11443**  
Земельный участок с кадастровым номером 55:36:080101:11443, под строительство магазина  
торг/обмен

Омск · Недвижимость · Земельные участки · Купить · Промназначения

В каталог

Следующее →

**Участок 10 сот. (промназначения)**

2 200 000 ₽

Добавить в избранное

Добавить заметку

16 марта в 16:26



Площадь: 10 сот.; Расстояние до города: в черте города

Омская область, Омск, ул. Госплемстанция, 1  
Пушкинский тракт

Скрыть карту ↙



Кадастровый номер 55:36:080101:11443. под строительство магазина. Торг/обмен.



Пожаловаться

8 913 200-39-04

Написать сообщение

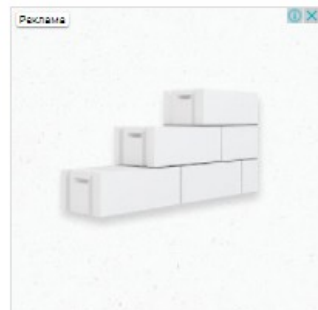
Металлстрой

Агентство

На Авито с 15 марта 2021



№ 2105012596, 102 (+3)



**Фирменные стены  
"Поревит"**

Стены А и А+ из газоблока без утепления – отличное решение для строительства. Подробнее

Открыть



Авторский дом "Врубеля, 4"

ГК Интеко

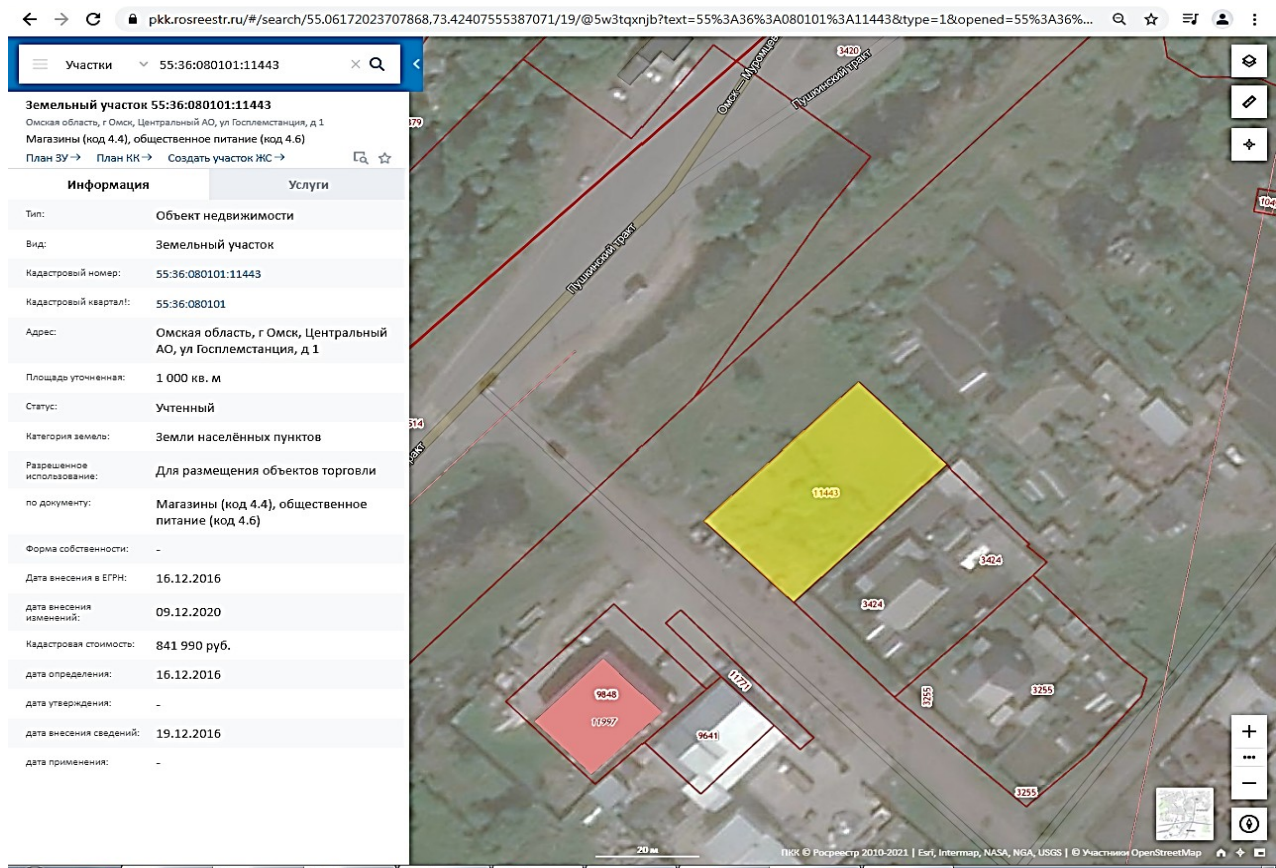
ОТКРЫТЬ

ГП "Омский центр ТИЗ", 2009 г.

15:27

22.03.2021

[https://www.avito.ru/omsk/zemelnye\\_uchastki/uchastok\\_10\\_sot.\\_promnaznacheniya\\_2105012596](https://www.avito.ru/omsk/zemelnye_uchastki/uchastok_10_sot._promnaznacheniya_2105012596)



ПКК © Росреестр 2010-2021 (<https://pkk.rosreestr.ru/>)

rosreestr.gov.ru/wps/portal/cc\_ib\_portal\_services/online\_request/lut/p/z1/pVDJbslwEP2WHnr2OAvbzQWUvRQtpbkYjnGAqPEiRynVf--dhJBL8Chlg-zvPf...

### Справочная информация по объектам недвижимости в режиме online

Земельный участок

[Вернуться к результатам поиска](#) | [Сформировать новый запрос](#)

Кадастровый номер:	55:36:080101:11443
Статус объекта:	Учтенный
Дата постановки на кадастровый учет:	16.12.2016
Категория земель:	Земли населенных пунктов
Разрешенное использование:	Магазины (код 4.4), общественное питание (код 4.6)
Площадь:	1000
Единица измерения (код):	Квадратный метр
Кадастровая стоимость:	841990
Дата определения стоимости:	16.12.2016
Дата внесения стоимости:	19.12.2016
Адрес (местоположение):	Омская область, г Омск, Центральный АО, ул Госплемстанции, д 1
Дата обновления информации:	09.12.2020
Форма собственности:	
<b>Права и ограничения</b>	
Право	Ограничение
	№ 55:36:080101:11443-55/092/2020-1 от 09.12.2020 (Аренда (в том числе, субаренда))

Справочная информация объектам недвижимости в режиме online

Проверка состояния online

Проверка электронного документа

Сервис формирования квитанции

Публичная кадастров

Получение из Фонда данных государственной кадастровой оценки

© 2021 Федеральная служба государственной регистрации, кадастра и картографии (<https://rosreestr.gov.ru/>)

Согласно данным Федеральной службы государственной регистрации, кадастра и картографии (<https://rosreestr.gov.ru/>) имущественные права на земельный участок с кадастровым номером 55:36:080101:11443: право аренды. Учитывая, что к продаже предлагается достаточное количество земельных участков на праве собственности, Оценщик счел возможным отказаться от использования данной оферты в качестве объекта-аналога при определении стоимости объекта оценки.



## 17. ЗЕМЕЛЬНЫЙ УЧАСТОК С КАДАСТРОВЫМИ НОМЕРАМИ 55:36:130127:563 И 55:36:130127:1018

Продается в сегменте Предпринимательство

Участок, 4,6 га

Омская область, Омск, Кировский, бул. Архитекторов, 20

19 000 000 руб. 4 130 435 руб./га.

4,6 га - Площадь. Земля промышленного назначения - Статус земли

The screenshot shows a real estate listing on the website omsk.cian.ru. The main title is "Участок, 4,6 га" (Plot, 4.6 ha). The address is "Омская область, Омск, Кировский, бул. Архитекторов, 20". The price is listed as 19 000 000 руб. (19 million rubles) with a unit price of 4 130 435 руб./га. The plot area is 4.6 га, and the status is "Земля промышленного назначения" (Industrial land). The listing includes a "Помощь риелтора" (Real estate agent help) section with a "Оставить заявку" (Leave a request) button. There is also an "Общая информация" (General information) section with icons for electricity, gas, sewerage, and water supply. The status of the plot is "Земля промышленного назначения" and the area is 4.6 га. On the right side, there is a "Онлайн-показ" (Online viewing) button, a "циан.ипотека" (Cian mortgage) section with a "Ставки от 10,3%" (Rates from 10.3%) and a "ЖК Зеленая Река" (Green River residential complex) advertisement.

<https://omsk.cian.ru/sale/suburban/223251717/>

The screenshot shows a cadastral map from the website pkkrosrestr.ru. The search bar contains the cadastral number "55:36:130127:563". The map shows a large green plot (1018) in the center, surrounded by other plots and buildings. The plot is highlighted in green. The map includes a search bar, a list of plots, and a detailed information panel for the selected plot.

Информация	Услуги
Тип:	Объект недвижимости
Вид:	Земельный участок
Кадастровый номер:	55:36:130127:563
Кадастровый квартал:	55:36:130127
Адрес:	Омская область, г Омск, Кировский АО, ул Волгоградская, д 2
Площадь уточненная:	23 276 кв. м
Статус:	Ранее учтенный
Категория земель:	Земли населённых пунктов
Разрешенное использование:	Объекты торговли (торговые центры, торгово-развлекательные центры (комплексы)) (код 4.2)
Форма собственности:	-
Кадастровая стоимость:	127 174 245 руб.
дата определения:	01.01.2020
дата утверждения:	-
дата внесения сведений:	05.05.2022
дата применения:	18.04.2022

← → ↻ [pkk.rosreestr.ru/#/search/54.97474884226351.73.2817714061268/18/@1b4ulz5v2p?text=55%3A36%3A130127%3A1018&type=...](https://pkk.rosreestr.ru/#/search/54.97474884226351.73.2817714061268/18/@1b4ulz5v2p?text=55%3A36%3A130127%3A1018&type=...) 🔍 🌟 🏠

Участки 55:36:130127:1018 🔍

**Земельный участок 55:36:130127:1018**  
 Российская Федерация, местоположение земельного участка установлено в 120 метрах северо-западнее относительно здания с почтовым адресом: Омская область, объекты торговли (торговые центры, торгово-развлекательные центры (комплексы) (код 4.2)  
 План ЗУ → План КК →

Информация	Услуги
Тип:	Объект недвижимости
Вид:	Земельный участок
Кадастровый номер:	55:36:130127:1018
Кадастровый квартал:	55:36:130127
Адрес:	Российская Федерация, местоположение земельного участка установлено в 120 метрах северо-западнее относительно здания с почтовым адресом: Омская область, город Омск, Кировский административный округ, бульвар Архитекторов, дом 20, корпус 1 <a href="#">Свернуть</a>
Площадь уточненная:	23 047 кв. м
Статус:	Учтенный
Категория земель:	Земли населённых пунктов
Разрешенное использование:	объекты торговли (торговые центры, торгово-развлекательные центры (комплексы) (код 4.2)
Форма собственности:	Собственность публично-правовых образований
Кадастровая стоимость:	53 325 457,19 руб.
дата определения:	01.01.2020
дата утверждения:	-
дата внесения сведений:	05.05.2022
дата применения:	18.04.2022

ПКК © Росреестр 2010-2022 (<https://pkk.rosreestr.ru/>)

[pkk.rosreestr.ru/eservices/real-estate-objects-online](https://pkk.rosreestr.ru/eservices/real-estate-objects-online)

**Земельный участок**  
 Дата обновления информации: 14.09.2022 ДЕЙСТВИЯ ...

**Общая информация**

Вид объекта недвижимости	Земельный участок
Статус объекта	Актуально
Кадастровый номер	55:36:130127:563
Дата присвоения кадастрового номера	25.05.2007

**Характеристики объекта**


Адрес (местоположение)	Омская область, г Омск, Кировский АО, ул Волгоградская, д 2
Площадь, кв.м	23276
Категория земель	Земли населенных пунктов
Вид разрешенного использования	Для размещения объектов торговли

**Сведения о кадастровой стоимости**

Кадастровая стоимость (руб)	127174245.00
Дата определения	01.01.2020
Дата внесения	05.05.2022

**Сведения о правах и ограничениях (обременениях)**

Вид, номер и дата государственной регистрации права	Собственность № 55-55-01/077/2007-848 от 19.06.2007
---	---



**Земельный участок**  
Дата обновления информации: 19.05.2022

ДЕЙСТВИЯ ...

---

**Общая информация**

Вид объекта недвижимости	Земельный участок
Статус объекта	Актуально
Кадастровый номер	55:36:130127:1018
Дата присвоения кадастрового номера	18.04.2022
Форма собственности	Муниципальная

**Характеристики объекта**

Адрес (местоположение)	Российская Федерация, местоположение земельного участка установлено в 120 метрах северо-западнее относительно здания с почтовым адресом: Омская область, город Омск, Кировский административный округ, бульвар Архитекторов, дом 20, корпус 1
Площадь, кв.м	23047
Категория земель	Земли населенных пунктов

**Сведения о кадастровой стоимости**

Кадастровая стоимость (руб)	53325457.19
Дата определения	01.01.2020
Дата внесения	05.05.2022

**Сведения о правах и ограничениях (обременениях)**

Вид, номер и дата государственной регистрации права	Собственность № 55:36:130127:1018-55/092/2022-1 от 18.04.2022
---	---

© 2022 Федеральная служба государственной регистрации, кадастра и картографии (<https://rosreestr.gov.ru/>)

Далее приведена выписка из Единого реестра недвижимости об объекте недвижимости 29.09.2021 с указанием прав правообладателя муниципальное образование городской округ город Омск Омской области. Таким образом, к продаже предлагается право аренды. Учитывая, что к продаже предлагается достаточное количество земельных участков на праве собственности, Оценщик счел возможным отказаться от использования данной оферты в качестве объекта-аналога при определении стоимости объекта оценки.

1	Правообладатель (правообладатели):	1.1	муниципальное образование городской округ город Омск Омской области
---	------------------------------------	-----	---

Выписка из Единого государственного реестра недвижимости об объекте недвижимости

Сведения о характеристиках объекта недвижимости

На основании запроса от 29.09.2021, поступившего на рассмотрение 29.09.2021, сообщаем, что согласно записям Единого государственного реестра недвижимости:

Раздел 1 Лист 1

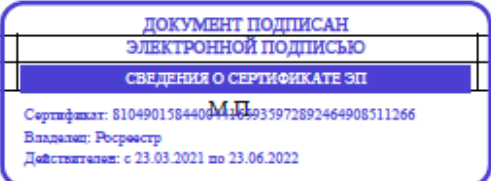
Земельный участок	
вид объекта недвижимости	
Лист № 1 раздела 1	Всего листов раздела 1: 2
Всего разделов: 5	
Всего листов выписки: 11	
29.09.2021г. № КУВИ-999/2021-903039	
Кадастровый номер:	55:36:130127:563
Номер кадастрового квартала:	55:36:130127
Дата присвоения кадастрового номера:	25.05.2007
Ранее присвоенный государственный учетный номер:	данные отсутствуют
Местоположение:	Местоположение установлено относительно ориентира, расположенного за пределами участка. Ориентир 9-этажный жилой дом. Участок находится примерно в 711 м, по направлению на юго-восток от ориентира. Почтовый адрес ориентира: Омская область, г Омск, Кировский АО, ул Волгоградская, д 2.
Площадь:	46323 +/- 75
Кадастровая стоимость, руб.:	245398408.65
Кадастровые номера расположенных в пределах земельного участка объектов недвижимости:	55:36:000000:165983
Кадастровые номера объектов недвижимости, из которых образован объект недвижимости:	55:36:130127:562
Кадастровые номера образованных объектов недвижимости:	данные отсутствуют
Категория земель:	Земли населенных пунктов
Виды разрешенного использования:	Для строительства торгово-развлекательного центра
Сведения о кадастровом инженере:	данные отсутствуют
Сведения о лесах, водных объектах и об иных природных объектах, расположенных в пределах земельного участка:	данные отсутствуют
Сведения о том, что земельный участок полностью расположен в границах зоны с особыми условиями использования территории, территории объекта культурного наследия, публичного сервитута:	данные отсутствуют
Сведения о том, что земельный участок расположен в границах особой экономической зоны, территории опережающего социально-экономического развития, зоны территориального развития в Российской Федерации, игровой зоны:	данные отсутствуют
полное наименование должности	<p align="center"><b>ДОКУМЕНТ ПОДПИСАН ЭЛЕКТРОННОЙ ПОДПИСЬЮ</b></p> <p align="center"><b>СВЕДЕНИЯ О СЕРТИФИКАТЕ ЭП</b></p> <p align="center">М.П.</p> <p>Сертификат: 810490158440844105935972892464908511266 Владелец: Росреестр Действителен: с 23.03.2021 по 23.06.2022</p>
	инициалы, фамилия

Земельный участок			
вид объекта недвижимости			
Лист № 2 раздела 1	Всего листов раздела 1: 2	Всего разделов: 5	Всего листов выписки: 11
29.09.2021г. № КУВИ-999/2021-903039			
Кадастровый номер:		55:36:130127:563	
Сведения о том, что земельный участок расположен в границах особо охраняемой природной территории, охотничьих угодий, лесничества:		данные отсутствуют	
Сведения о результатах проведения государственного земельного надзора:		данные отсутствуют	
Сведения о расположении земельного участка в границах территории, в отношении которой утвержден проект межевания территории:		данные отсутствуют	
Условный номер земельного участка:		данные отсутствуют	
Сведения о принятии акта и (или) заключении договора, предусматривающих предоставление в соответствии с земельным законодательством исполнительным органом государственным органом власти или органом местного самоуправления, находящегося в государственной или муниципальной собственности земельного участка для строительства наемного дома социального использования или наемного дома коммерческого использования:		данные отсутствуют	
Сведения о том, что земельный участок или земельные участки образованы на основании решения об изъятии земельного участка и (или) расположенного на нем объекта недвижимости для государственных или муниципальных нужд:		данные отсутствуют	
Сведения о том, что земельный участок образован из земель или земельного участка, государственная собственность на которые не разграничена:		данные отсутствуют	
Сведения о наличии земельного спора о местоположении границ земельных участков:		данные отсутствуют	
Статус записи об объекте недвижимости:		Сведения об объекте недвижимости имеют статус "актуальные, ранее учтенные"	
Особые отметки:		Сведения, необходимые для заполнения раздела 4 - Сведения о частях земельного участка, отсутствуют.	
Получатель выписки:		Талькова Татьяна Васильевна	

ДОКУМЕНТ ПОДПИСАН ЭЛЕКТРОННОЙ ПОДПИСЬЮ		ИНИЦИАЛЫ, ФАМИЛИЯ	
полное наименование должности		СВЕДЕНИЯ О СЕРТИФИКАТЕ ЭП	
		М.П.	
		Сертификат: 81049015844084364935972892464908511266	
		Выдан: Росреестр	
		Действителен: с 23.03.2021 по 23.06.2022	

Выписка из Единого государственного реестра недвижимости об объекте недвижимости  
Сведения о зарегистрированных правах

Земельный участок вид объекта недвижимости			
Лист № 1 раздела 2	Всего листов раздела 2: 2	Всего разделов: 5	Всего листов выписки: 11
29.09.2021г. № КУВИ-999/2021-903039			
Кадастровый номер:		55:36:130127:563	
1	Правообладатель (правообладатели):	1.1	муниципальное образование городской округ город Омск Омской области
2	Вид, номер, дата и время государственной регистрации права:	2.1	Собственность 55-55-01/077/2007-848 19.06.2007 00:00:00
3	Сведения об осуществлении государственной регистрации сделки, права без необходимого в силу закона согласия третьего лица, органа:	3.1	данные отсутствуют
4	Ограничение прав и обременение объекта недвижимости:	не зарегистрировано	
5	Договоры участия в долевом строительстве:	не зарегистрировано	
6	Заявленные в судебном порядке права требования:	данные отсутствуют	
7	Сведения о возражении в отношении зарегистрированного права:	данные отсутствуют	
8	Сведения о наличии решения об изъятии объекта недвижимости для государственных и муниципальных нужд:	данные отсутствуют	
9	Сведения о невозможности государственной регистрации без личного участия правообладателя или его законного представителя:	данные отсутствуют	
10	Правопритязания и сведения о наличии поступивших, но не рассмотренных заявлений о проведении государственной регистрации права (перехода, прекращения права), ограничения права или обременения объекта недвижимости, сделки в отношении объекта недвижимости:	отсутствуют	

полное наименование должности	ДОКУМЕНТ ПОДПИСАН ЭЛЕКТРОННОЙ ПОДПИСЬЮ	инициалы, фамилия
	СВЕДЕНИЯ О СЕРТИФИКАТЕ ЭП	
		

Земельный участок			
вид объекта недвижимости			
Лист № 2 раздела 2	Всего листов раздела 2: 2	Всего разделов: 5	Всего листов выписки: 11
29.09.2021г. № КУВИ-999/2021-903039			
Кадастровый номер:		55:36:130127:563	
11	Сведения о невозможности государственной регистрации перехода, прекращения, ограничения права на земельный участок из земель сельскохозяйственного назначения:	данные отсутствуют	

Выписка из Единого государственного реестра недвижимости об объекте недвижимости  
Описание местоположения земельного участка

Земельный участок			
вид объекта недвижимости			
Лист № 1 раздела 3	Всего листов раздела 3: 1	Всего разделов: 5	Всего листов выписки: 11
29.09.2021г. № КУВИ-999/2021-903039			
Кадастровый номер:		55:36:130127:563	
План (чертеж, схема) земельного участка			
Масштаб 1:4000	Условные обозначения		
полное наименование должности	<b>ДОКУМЕНТ ПОДПИСАН ЭЛЕКТРОННОЙ ПОДПИСЬЮ</b> <b>СВЕДЕНИЯ О СЕРТИФИКАТЕ ЭП</b> М.П. Сертификат: 810490158440041259359728924646908511266 Владелец: Росреестр Действителен: с 23.03.2021 по 23.06.2022		инициалы, фамилия

Выписка из Единого государственного реестра недвижимости об объекте недвижимости  
Описание местоположения земельного участка

Земельный участок								
вид объекта недвижимости								
Лист № 1 раздела 3.1		Всего листов раздела 3.1: 3		Всего разделов: 5		Всего листов выписки: 11		
29.09.2021г. № КУВИ-999/2021-903039								
Кадастровый номер:				55:36:130127:563				
Описание местоположения границ земельного участка								
№ п/п	Номер точки		Дирекционный угол	Горизонтальное проложение, м	Описание закрепления на местности	Кадастровые номера смежных участков	Сведения об адресах правообладателей смежных земельных участков	
	начальная	конечная						
1	2	3	4	5	6	7	8	
1	1.1.1	1.1.2	40°40.0'	60.55	данные отсутствуют	55:36:130127:632	данные отсутствуют	
2	1.1.2	1.1.3	130°43.4'	59.18	данные отсутствуют	55:36:130127:990	данные отсутствуют	
3	1.1.3	1.1.4	130°43.1'	70.93	данные отсутствуют	55:36:130127:783	644015, город Омск, улица Димитрова, дом 75	
4	1.1.4	1.1.5	131°18.6'	47.35	данные отсутствуют	55:36:130127:783	644015, город Омск, улица Димитрова, дом 75	
5	1.1.5	1.1.6	221°25.9'	35.0	данные отсутствуют	55:36:130127:6	данные отсутствуют	
6	1.1.6	1.1.7	310°58.3'	2.01	данные отсутствуют	55:36:130127:621	данные отсутствуют	
7	1.1.7	1.1.8	223°13.6'	16.46	данные отсутствуют	55:36:130127:621	данные отсутствуют	
8	1.1.8	1.1.9	133°16.3'	19.21	данные отсутствуют	55:36:130127:621	данные отсутствуют	
9	1.1.9	1.1.10	220°39.6'	115.95	данные отсутствуют	55:36:000000:1624	данные отсутствуют	
10	1.1.10	1.1.11	269°2.9'	12.03	данные отсутствуют	55:36:130127:1	г. Новосибирск, ул. Объединения, д. 34	
11	1.1.10	1.1.10			данные отсутствуют	55:36:130127:2	данные отсутствуют	
12	1.1.11	1.1.12	310°40.3'	50.5	данные отсутствуют	55:36:130127:1	г. Новосибирск, ул. Объединения, д. 34	
13	1.1.12	1.1.13	220°38.4'	8.0	данные отсутствуют	55:36:130127:1	г. Новосибирск, ул. Объединения, д. 34	
14	1.1.13	1.1.14	310°41.5'	16.0	данные отсутствуют	55:36:130127:1	г. Новосибирск, ул. Объединения, д. 34	
15	1.1.14	1.1.15	220°40.7'	44.0	данные отсутствуют	55:36:130127:1	г. Новосибирск, ул. Объединения, д. 34	
16	1.1.15	1.1.16	130°40.3'	50.5	данные отсутствуют	55:36:130127:1	г. Новосибирск, ул. Объединения, д. 34	
17	1.1.16	1.1.17	161°48.4'	29.21	данные отсутствуют	55:36:130127:1	г. Новосибирск, ул. Объединения, д. 34	
18	1.1.17	1.1.18	220°40.4'	36.27	данные отсутствуют	55:36:000000:1624	данные отсутствуют	
19	1.1.17	1.1.17			данные отсутствуют	55:36:130127:2	данные отсутствуют	
20	1.1.18	1.1.19	310°40.4'	181.24	данные отсутствуют	55:36:130127:622	данные отсутствуют	
21	1.1.19	1.1.20	41°21.7'	211.91	данные отсутствуют	данные отсутствуют	данные отсутствуют	
22	1.1.19	1.1.19			данные отсутствуют	55:36:130127:837	данные отсутствуют	
23	1.1.20	1.1.1	338°29.1'	16.71	данные отсутствуют	55:36:130127:807	г. Омск, ул. Сейфуллина, д. 1	
24	1.2.21	1.2.22	219°2.9'	1.84	данные отсутствуют	данные отсутствуют	данные отсутствуют	
25	1.2.22	1.2.23	131°27.1'	1.83	данные отсутствуют	данные отсутствуют	данные отсутствуют	
полное наименование должности					<div style="border: 1px solid blue; padding: 5px; text-align: center;">           ДОКУМЕНТ ПОДПИСАН            ЭЛЕКТРОННОЙ ПОДПИСЬЮ            СВЕДЕНИЯ О СЕРТИФИКАТЕ ЭП            М.П.            Сертификат: 8104901584408441169335972892464908511266            Выдан: Росреестр            Действителен: с 23.03.2021 по 23.06.2022         </div>		инициалы, фамилия	



Земельный участок							
вид объекта недвижимости							
Лист № 2 раздела 3.1		Всего листов раздела 3.1: 3		Всего разделов: 5		Всего листов выписки: 11	
29.09.2021г. № КУВИ-999/2021-903039							
Кадастровый номер:				55:36:130127:563			
26	1.2.23	1.2.24	40°49.5'	1.94	данные отсутствуют	данные отсутствуют	данные отсутствуют
27	1.2.24	1.2.21	308°19.7'	1.89	данные отсутствуют	данные отсутствуют	данные отсутствуют
28	1.3.25	1.3.26	219°17.3'	1.85	данные отсутствуют	данные отсутствуют	данные отсутствуют
29	1.3.26	1.3.27	131°14.7'	1.84	данные отсутствуют	данные отсутствуют	данные отсутствуют
30	1.3.27	1.3.28	40°38.0'	1.95	данные отсутствуют	данные отсутствуют	данные отсутствуют
31	1.3.28	1.3.25	308°5.3'	1.88	данные отсутствуют	данные отсутствуют	данные отсутствуют
32	1.4.29	1.4.30	219°29.2'	1.84	данные отсутствуют	данные отсутствуют	данные отсутствуют
33	1.4.30	1.4.31	131°42.7'	1.85	данные отсутствуют	данные отсутствуют	данные отсутствуют
34	1.4.31	1.4.32	40°24.5'	1.94	данные отсутствуют	данные отсутствуют	данные отсутствуют
35	1.4.32	1.4.29	308°31.0'	1.88	данные отсутствуют	данные отсутствуют	данные отсутствуют
36	1.5.33	1.5.34	258°30.2'	1.81	данные отсутствуют	данные отсутствуют	данные отсутствуют
37	1.5.34	1.5.35	169°6.2'	1.9	данные отсутствуют	данные отсутствуют	данные отсутствуют
38	1.5.35	1.5.36	79°51.8'	1.82	данные отсутствуют	данные отсутствуют	данные отсутствуют
39	1.5.36	1.5.33	348°44.9'	1.95	данные отсутствуют	данные отсутствуют	данные отсутствуют
40	1.6.37	1.6.38	258°45.2'	1.79	данные отсутствуют	данные отсутствуют	данные отсутствуют
41	1.6.38	1.6.39	169°6.2'	1.9	данные отсутствуют	данные отсутствуют	данные отсутствуют
42	1.6.39	1.6.40	80°29.2'	1.81	данные отсутствуют	данные отсутствуют	данные отсутствуют
43	1.6.40	1.6.37	348°31.1'	1.96	данные отсутствуют	данные отсутствуют	данные отсутствуют
44	1.7.41	1.7.42	258°26.4'	1.8	данные отсутствуют	данные отсутствуют	данные отсутствуют
45	1.7.42	1.7.43	169°2.8'	1.89	данные отсутствуют	данные отсутствуют	данные отсутствуют
46	1.7.43	1.7.44	80°26.0'	1.81	данные отсутствуют	данные отсутствуют	данные отсутствуют
47	1.7.44	1.7.41	348°48.3'	1.96	данные отсутствуют	данные отсутствуют	данные отсутствуют
48	1.8.45	1.8.46	258°22.6'	1.79	данные отсутствуют	данные отсутствуют	данные отсутствуют
49	1.8.46	1.8.47	169°23.9'	1.9	данные отсутствуют	данные отсутствуют	данные отсутствуют
50	1.8.47	1.8.48	79°48.5'	1.81	данные отсутствуют	данные отсутствуют	данные отсутствуют
51	1.8.48	1.8.45	348°44.9'	1.95	данные отсутствуют	данные отсутствуют	данные отсутствуют
52	1.9.49	1.9.50	259°0.3'	1.78	данные отсутствуют	данные отсутствуют	данные отсутствуют
53	1.9.50	1.9.51	169°23.9'	1.9	данные отсутствуют	данные отсутствуют	данные отсутствуют
54	1.9.51	1.9.52	80°10.5'	1.82	данные отсутствуют	данные отсутствуют	данные отсутствуют
55	1.9.52	1.9.49	348°24.0'	1.94	данные отсутствуют	данные отсутствуют	данные отсутствуют
56	1.10.53	1.10.54	259°0.3'	1.78	данные отсутствуют	данные отсутствуют	данные отсутствуют
57	1.10.54	1.10.55	169°23.9'	1.9	данные отсутствуют	данные отсутствуют	данные отсутствуют
58	1.10.55	1.10.56	80°7.3'	1.81	данные отсутствуют	данные отсутствуют	данные отсутствуют
полное наименование должности				СВЕДЕНИЯ О СЕРТИФИКАТЕ ЭП		инициалы, фамилия	

ДОКУМЕНТ ПОДПИСАН

ЭЛЕКТРОННОЙ ПОДПИСЬЮ

Сертификат: 810490158440041205935972892464908511266

Владелец: Росоэстр

Действителен: с 23.03.2021 по 23.06.2022

Земельный участок						
вид объекта недвижимости						
Лист № 3 раздела 3.1		Всего листов раздела 3.1: 3		Всего разделов: 5		Всего листов выписки: 11
29.09.2021г. № КУВИ-999/2021-903039						
Кадастровый номер:				55:36:130127:563		
59	1.10.56	1.10.53	348°41.4'	1.94	данные отсутствуют	данные отсутствуют

Выписка из Единого государственного реестра недвижимости об объекте недвижимости  
Описание местоположения земельного участка

Земельный участок			
вид объекта недвижимости			
Лист № 1 раздела 3.2	Всего листов раздела 3.2: 3	Всего разделов: 5	Всего листов выписки: 11
29.09.2021г. № КУВИ-999/2021-903039			
Кадастровый номер:		55:36:130127:563	

Сведения о характерных точках границы земельного участка				
Номер точки	Координаты, м		Описание закрепления на местности	Средняя квадратичная погрешность определения координат характерных точек границ земельного участка, м
	X	Y		
1	2	3	4	5
1	14852.26	3618.98	-	0.1
2	14836.71	3625.11	-	0.1
3	14677.66	3485.08	-	0.1
4	14559.54	3622.54	-	0.1
5	14587.05	3646.18	-	0.1
6	14614.8	3637.06	-	0.1
7	14647.71	3598.76	-	0.1
8	14681.08	3627.44	-	0.1
9	14670.65	3639.57	-	0.1
10	14676.72	3644.78	-	0.1
11	14643.81	3683.08	-	0.1
12	14644.01	3695.11	-	0.1
13	14731.97	3770.66	-	0.1
14	14745.14	3756.67	-	0.1
15	14757.13	3767.94	-	0.1
16	14755.81	3769.46	-	0.1
17	14782.05	3792.62	-	0.1
18	14813.31	3757.05	-	0.1
19	14859.58	3703.29	-	0.1
20	14898.19	3658.44	-	0.1
1	14852.26	3618.98	-	0.1
1	14642.55	3583.98	-	0.1
2	14641.38	3585.46	-	0.1
3	14639.91	3584.19	-	0.1

	<b>ДОКУМЕНТ ПОДПИСАН ЭЛЕКТРОННОЙ ПОДПИСЬЮ</b> М.П. СВЕДЕНИЯ О СЕРТИФИКАТЕ ЭП	
полное наименование должности		инициалы, фамилия

М.П.  
Сертификат: 8104901384408114933972892464908511266  
Владелец: Росреестр  
Действителен: с 23.03.2021 по 23.06.2022

Земельный участок				
вид объекта недвижимости				
Лист № 2 раздела 3.2	Всего листов раздела 3.2: 3		Всего разделов: 5	Всего листов выписки: 11
29.09.2021г. № КУВИ-999/2021-903039				
Кадастровый номер:		55:36:130127:563		
4	14641.12	3582.82	-	0.1
1	14642.55	3583.98	-	0.1
1	14622.54	3608.65	-	0.1
2	14621.38	3610.13	-	0.1
3	14619.9	3608.86	-	0.1
4	14621.11	3607.48	-	0.1
1	14622.54	3608.65	-	0.1
1	14655.55	3567.63	-	0.1
2	14654.38	3569.1	-	0.1
3	14652.9	3567.84	-	0.1
4	14654.13	3566.46	-	0.1
1	14655.55	3567.63	-	0.1
1	14722.43	3741.05	-	0.1
2	14720.52	3741.43	-	0.1
3	14720.2	3739.64	-	0.1
4	14722.07	3739.28	-	0.1
1	14722.43	3741.05	-	0.1
1	14662.09	3527.06	-	0.1
2	14660.17	3527.45	-	0.1
3	14659.87	3525.66	-	0.1
4	14661.74	3525.3	-	0.1
1	14662.09	3527.06	-	0.1
1	14669.65	3550.87	-	0.1
2	14667.73	3551.25	-	0.1
3	14667.43	3549.47	-	0.1
4	14669.29	3549.11	-	0.1
1	14669.65	3550.87	-	0.1
1	14676.96	3535.48	-	0.1
2	14675.05	3535.86	-	0.1
3	14674.73	3534.08	-	0.1
4	14676.6	3533.73	-	0.1
1	14676.96	3535.48	-	0.1
1	14706.6	3672.24	-	0.1
<div style="border: 1px solid black; padding: 5px; text-align: center;"> <p><b>ДОКУМЕНТ ПОДПИСАН ЭЛЕКТРОННОЙ ПОДПИСЬЮ</b></p> <p><b>СВЕДЕНИЯ О СЕРТИФИКАТЕ ЭП</b></p> <p>Сертификат: 81049015844081165935972892464908511266  Владелец: Росреестр  Действителен: с 23.03.2021 по 23.06.2022</p> </div>				
полное наименование должности			инициалы, фамилия	

Земельный участок				
вид объекта недвижимости				
Лист № 3 раздела 3.2	Всего листов раздела 3.2: 3		Всего разделов: 5	Всего листов выписки: 11
29.09.2021г. № КУВИ-999/2021-903039				
Кадастровый номер:		55:36:130127:563		
2	14704.7	3672.63	-	0.1
3	14704.39	3670.84	-	0.1
4	14706.26	3670.49	-	0.1
1	14706.6	3672.24	-	0.1
1	14691.82	3603.73	-	0.1
2	14689.92	3604.11	-	0.1
3	14689.61	3602.33	-	0.1
4	14691.48	3601.98	-	0.1
1	14691.82	3603.73	-	0.1

## 18. ЗЕМЕЛЬНЫЙ УЧАСТОК С КАДАСТРОВЫМИ НОМЕРАМИ 55:36:050207:884

Земельный участок с кадастровым номером 55:36:050207:884

Продается коммерческий земельный участок по адресу: Омск, улица 22 Апреля, 29/ ул. 50 лет Профсоюзов, 110. Кадастровый номер 55:36:050207:884. Вид разрешенного использования: магазины товаров первой необходимости. Участок в собственности, площадь составляет 576 кв. м в соответствии со свидетельством о государственной регистрации права. Расположен в густонаселенном районе, высокий автотранспортный поток. Угловое расположение, что позволяет использовать его для ведения бизнеса разного вида. Градостроительный план предусматривает строительство магазина, СТО, автомастерской и пр. (фото с ГПЗУ прилагаю).

← → ↻ [omsk.cian.ru/sale/commercial/229825029/](https://omsk.cian.ru/sale/commercial/229825029/) 🔍 ☆ ⚙️ 👤 ⋮

Недвижимость в Омске > Коммерческая > Продажа коммерческих участков в Омске > Городок Нефтяников мкр > Советский > Город Нефтяников > улица 22 Апреля

13 апр, 07:28 👁 144 просмотра, 1 за сегодня

### Коммерческая земля, 5,5 сот.

Омская область, Омск, Советский, мкр. Город Нефтяников, Городок Нефтяников микрорайон, ул. 22 Апреля, 29 [На карте](#)

❤ В избранное 🔄 📄 📁 📧 📞 ⚠ Пожаловаться

4 фото

5.5 сот. **Земли промышленности**  
Площадь Категория

Продается коммерческий земельный участок по адресу: Омск, улица 22 Апреля, 29/ ул. 50 лет Профсоюзов, 110. Кадастровый номер 55:36:050207:884. Вид разрешенного использования: магазины товаров первой необходимости. Участок в собственности, площадь составляет 576 кв. м в соответствии со свидетельством о государственной регистрации права. Расположен в густонаселенном районе, высокий автотранспортный поток. Угловое расположение, что позволяет использовать его для ведения бизнеса разного вида. Градостроительный план предусматривает строительство магазина, СТО, автомастерской и пр. (фото с ГПЗУ прилагаю).

Наиболее свежая информация находится у владельца объявления.  
**+7 950 787-17-92**  
Пожалуйста, скажите, что нашли это объявление на ЦИАН

Условия сделки			
Цена	3 000 000 ₽	Налог	УСН
Ставка	5 455 ₽ за м²	Тип сделки	Свободная продажа

3 000 000 ₽  
545 455 ₽ за сот.  
[Следить за изменением цены](#)  
УСН

ID 23141168  
**+7 950 787-17-92**  
Пожалуйста, скажите, что нашли это объявление на ЦИАН. И оставьте отзыв после звонка  
[Написать сообщение](#)

**Установка брекетов за 9 500₽**  
Установка брекетов без боли и стресса за 9500₽ на 1 челюсть вместо 18000₽. Выгодно!  
[ortodon155.ru >](#)

**Установка брекетов за 9 500₽**  
Установка брекетов без боли и стресса за 9500₽ на 1 челюсть вместо 18000₽. Выгодно!  
[ortodon155.ru >](#)

**Адвокат по браку в Омске**  
Высококвалифицированные юристы! Работаем на результат! Решаем дела любой сложности!  
[Узнать больше](#) [erc55.ru](#)

Мы используем файлы cookie. [Соглашение об использовании](#) [Принять](#)

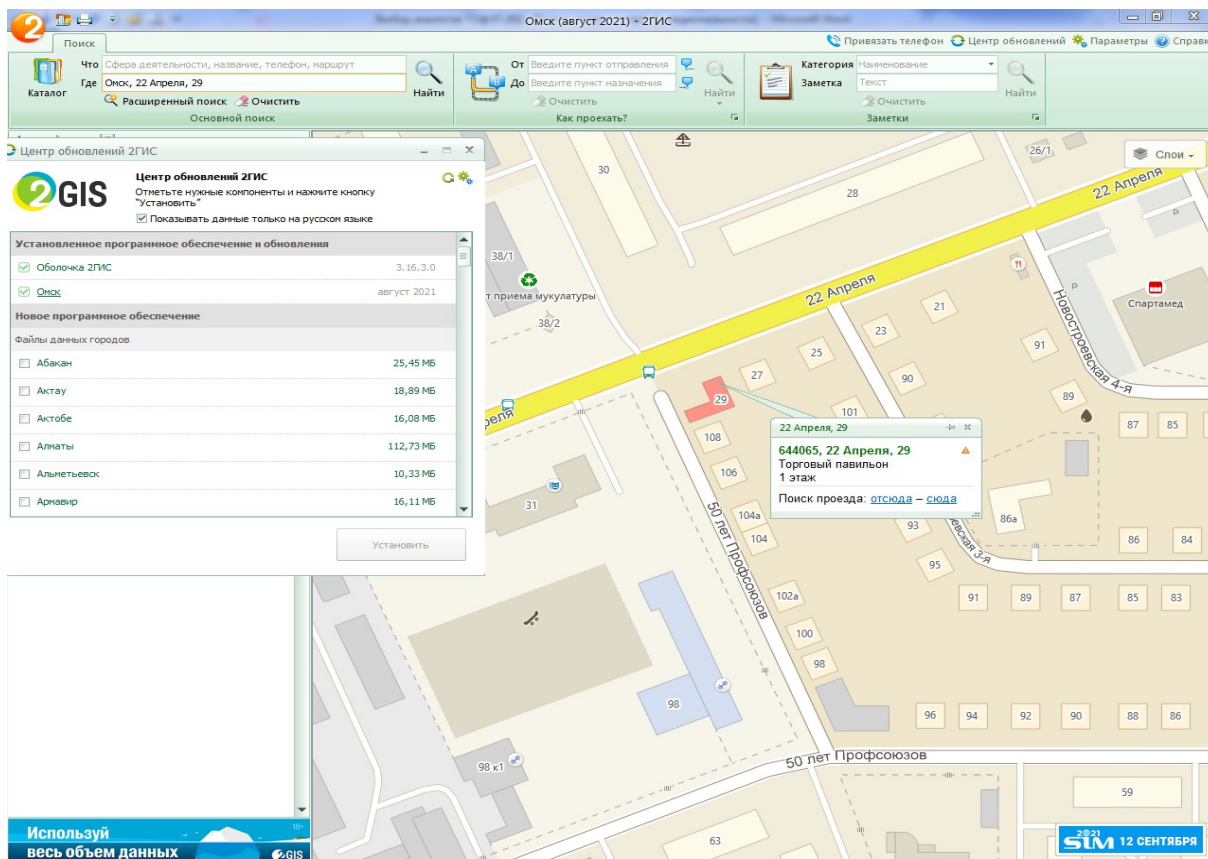
9:53  
28.04.2021

<https://omsk.cian.ru/sale/commercial/229825029/>

Согласно фотографиям из объявления на участке 55:36:050207:884 расположен объект капитального строительства: индивидуальный жилой дом, что также подтверждается фотоснимками с сайта <https://www.google.com/intl/ru/earth/>.



По состоянию на 2021 год по данным геоинформационной системы 2gis и данным картографического сайта <https://www.google.com/intl/ru/earth/> на участке 55:36:050207:884 расположен объект капитального строительства: торговый павильон.



Дата: август 2021 г.



Дата съемки: 09.05.2021 г.

По информации, полученной от продавца, земельный участок был продан в 2020 году со строением.

В соответствии с данными Росреестра площадь земельного участка с кадастровым номером 55:36:050207:884 составляет 498 кв.м., в соответствии с текстом объявления площадь предлагаемая собственником к продаже составляет 576 кв.м.

Информация		Услуги
Тип:	Объект недвижимости	
Вид:	Земельный участок	
Кадастровый номер:	55:36:050207:884	
Кадастровый квартал:	55:36:050207	
Адрес:	Омская область, г. Омск, Советский АО, ул. 50 Лет Профсоюзов, д. 110	
Площадь уточненная:	498 кв. м	
Статус:	Ранее утченный	
Категория земель:	Земли населенных пунктов	
Разрешенное использование:	-	
по документу:	магазины товаров первой необходимости	
Форма собственности:	-	
Кадастровая стоимость:	1 928 778,9 руб.	
дата определения:	01.01.2020	
дата утверждения:	-	
дата внесения сведений:	12.01.2021	
дата применения:	01.01.2021	

Учитывая вышесказанное, невозможно достоверно определить площадь земельного участка, дату предложения о продаже земельного участка и имелись ли улучшения на земельном участке на дату предложения о продаже.

Таким образом, данный участок не может являться объектом-аналогом, поскольку не соответствует требованиям действующих федеральных стандартов оценки.



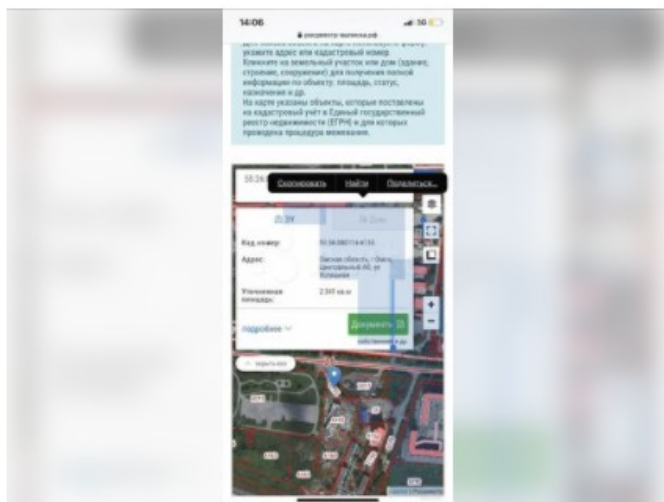
## 19. ЗЕМЕЛЬНЫЙ УЧАСТОК С КАДАСТРОВЫМ НОМЕРОМ 55:36:080116:6155

Продается земельный участок, вид использования под строительство магазинов, товаров первой необходимости. Кадастровый номер 55:36:080116:6155. На земельном участке подведены и оплачены коммуникация: вода, газ, электроэнергия, канализация. Возможен обмен на жилую недвижимость, автомобиль, либо совместное строительство.

Омск · Недвижимость · Земельные участки · Купить · Промназначения

### Участок 23,4 сот. (промназначения)

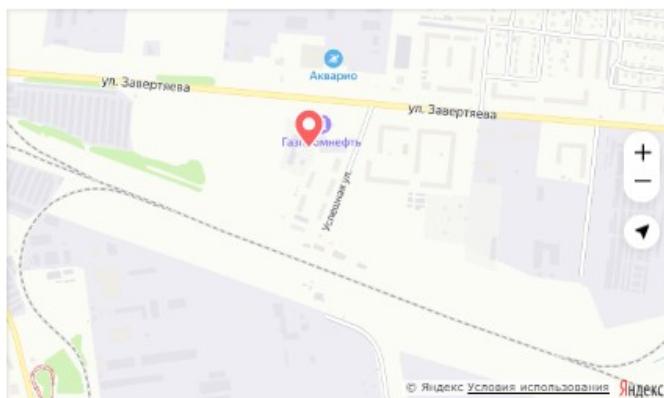
[Добавить в избранное](#) [Добавить заметку](#) Вчера в 10:52



Площадь: 23.4 сот.; Расстояние до города: в черте города

Омская область, Омск, Центральный округ  
р-н Центральный

[Скрыть карту](#)



Продаётся земельный участок, вид использования под строительство магазинов, товаров первой необходимости. Кадастровый номер 55:36:080116:6155. На земельном участке подведены и оплачены коммуникации, вода, газ, электроэнергия, канализация. Возможен обмен на жилую и не жилую недвижимость, автомобиль, либо совместное строительство.



[Пожаловаться](#)

[В каталог](#) [Следующее](#)

3 500 000 ₽

Кредит наличными под залог.  
Оформить в Тинькофф. [Подробнее](#)

8 903 927-97-35

[Написать сообщение](#)  
Отвечает в течение дня

ООО Подгородское  
Агентство  
На Авито с августа 2012  
Завершено 58 объявлений

10 объявлений пользователя

[Подписаться на продавца](#)

Контактное лицо  
Алексей

№ 1912868470, 2005 (+8)



### Переезд в г. Доброград

Развитая инфраструктура для  
счастливой и комфортной жизни.  
[Узнайте подробнее!](#)

[Подробнее](#)



Тройной комфорт  
для чувствительных  
животиков

12:26  
19.03.2021

[https://www.avito.ru/omsk/zemelnye\\_uchastki/uchastok\\_234\\_sot.\\_promnaznacheniya\\_1912868470](https://www.avito.ru/omsk/zemelnye_uchastki/uchastok_234_sot._promnaznacheniya_1912868470)

pkk.rosreestr.ru/#/search/55.03402044048106.73.43834589044214/19/@bs7nhvdj9?text=55%3A36%3A080116%3A6155&type=1&opened=55%3A36%3...

Участки 55:36:080116:6155

**55:36:080116:6155**  
Земельный участок

План ЗУ → План КК → Создать участок ЖС →

Информация	Услуги
Тип:	Объект недвижимости
Вид:	Земельный участок
Кадастровый номер:	55:36:080116:6155
Кадастровый квартал:	55:36:080116
Статус:	Учтенный
Адрес:	Омская область, г Омск, Центральный АО, ул Успешная
Категория земель:	Земли населенных пунктов
Форма собственности:	-
Кадастровая стоимость:	1 974 000 руб.
Дата определения КС:	09.11.2016
Дата внесения сведений о КС:	30.01.2017
Дата утверждения КС:	-
Дата применения КС:	-
Площадь уточненная:	2 341 кв. м
Разрешенное использование:	Для размещения объектов, характерных для населенных пунктов
по документу:	Магазины товаров первой необходимости

ПКК © Росреестр 2010-2021 | © Участники OpenStreetMap | Картографическая основа РФ © Росреестр 2021

ПКК © Росреестр 2010-2021 (<https://pkk.rosreestr.ru/>)

rosreestr.gov.ru/wps/portal/p/cc\_ib\_portal\_services/online\_request/!ut/p/z1/pVDLboMwEPyanr2GQB43iORpITZpXm3MBRnHAIwylGR9u9rA1V6SXko5cvO...

## Справочная информация по объектам недвижимости в режиме online

Земельный участок

[Вернуться к результатам поиска](#) | [Сформировать новый запрос](#)

Кадастровый номер:	55:36:080116:6155
Статус объекта:	Учтенный
Дата постановки на кадастровый учет:	09.11.2016
Категория земель:	Земли населенных пунктов
Разрешенное использование:	Для размещения объектов, характерных для населенных пунктов
Площадь:	2341
Единица измерения (код):	Квадратный метр
Кадастровая стоимость:	1974000
Дата определения стоимости:	09.11.2016
Дата внесения стоимости:	30.01.2017
Адрес (местоположение):	Омская область, г Омск, Центральный АО, ул Успешная
Дата обновления информации:	25.05.2018
Форма собственности:	
<b>Права и ограничения</b>	
Право	Ограничение
	№ 55:36:080116:6155-55/001/2017-2 от 10.04.2017 (Аренда (в том числе, субаренда))

Спр инф объ нед рез  
Прс сосл onli  
Прс эле. док  
Сер фод кви  
Пуб кад  
Пол из с гос кад оце

© 2021 Федеральная служба государственной регистрации, кадастра и картографии

(<https://rosreestr.gov.ru/>)

Согласно данным Федеральной службы государственной регистрации, кадастра и картографии (<https://rosreestr.gov.ru/>) имущественные права на земельный участок с кадастровым номером 55:36:080116:6155: право аренды. Учитывая, что к продаже предлагается достаточное количество земельных участков на праве собственности, Оценщик счел возможным отказаться от использования данной оферты в качестве объекта-аналога при определении стоимости объекта оценки.

## 20. ЗЕМЕЛЬНЫЙ УЧАСТОК С КАДАСТРОВЫМИ НОМЕРАМИ (55:36:090204:4085; 55:36:090204:4444)

Продается земельный участок, 12 сот. Россия, Омск, улица Маяковского, 64  
10 260 000 руб., 8 059/сот

Площадь 12 сот

Описание: Два земельных участка, общая площадь 1 273 кв. м, категория земли населенных пунктов, разрешенное использование: магазины товаров первой необходимости, офисы иных организаций непосредственного обслуживания населения, деятельность которых не оказывает негативного воздействия на окружающую среду и не требует установления санитарно-защитных зон.

Адрес: г. Омск, ул. Маяковского, д. 64.

Продаётся земельный участок, 12 сот. 10 260 000 Р 8 059 Р/сот.

Россия, Омск, улица Маяковского, 64

12 сот. Площадь

Описание

Два земельных участка, общая площадь 1273 кв. м, категория: земли населённых пунктов, разрешенное использование: магазины товаров первой необходимости, офисы иных организаций непосредственного обслуживания населения, деятельность которых не оказывает негативного воздействия на окружающую среду и не требует установления санитарно-защитных зон.

Адрес: г. Омск, ул. Маяковского, д. 64.

Пожалуйста

Расположение

Торги-ру

Продавец Александр  
457 объявлений  
На Домклик 6 мес.

Пожалуйста, скажите, что нашли это объявление на Домклик.

+7 (343) 227-85-77

или

Позвонить безопасно

Омск время  
10:09:55  
Среда, 20 декабря 2020  
Точное время в Омске

Часовой пояс Омска UTC+6  
Часовой пояс относительно Москвы MSK+3  
Время в Омске - разница с Москвой составляет +3 часа, в Омске время на 3 часа позже  
Всегда актуальное время Вам покажут наши онлайн часы Омска.

[https://omsk.domclick.ru/card/sale\\_\\_commercial\\_land\\_\\_1351298659?utm\\_referrer=http%3A%2F%2Fwww.areall.ru%2F](https://omsk.domclick.ru/card/sale__commercial_land__1351298659?utm_referrer=http%3A%2F%2Fwww.areall.ru%2F)

Участки 55:36:090204:5240

Земельный участок 55:36:090204:5240

Российская Федерация, Омская область, г. Омск, ул. Маяковского

Магазины

План ЗУ → План КК →

Информация	Услуги
Тип:	Объект недвижимости
Вид:	Земельный участок
Кадастровый номер:	55:36:090204:5240
Кадастровый квартал:	55:36:090204
Адрес:	Российская Федерация, Омская область, г. Омск, ул. Маяковского
Площадь уточненная:	1 273 кв. м
Статус:	Учтенный
Категория земель:	Земли населённых пунктов
Разрешенное использование:	Магазины
Форма собственности:	Частная собственность
Кадастровая стоимость:	5 483 905,78 руб.
дата определения:	28.10.2021
дата утверждения:	-
дата внесения сведений:	15.11.2021
дата применения:	28.10.2021

ПКК © Росреестр 2010-2022 (<https://pkk.rosreestr.ru/>)



### Земельный участок

Дата обновления информации: 30.04.2022

ДЕЙСТВИЯ ...

#### Общая информация

Вид объекта недвижимости	Земельный участок
Статус объекта	Актуально
Кадастровый номер	55:36:090204:5240
Дата присвоения кадастрового номера	28.10.2021
Форма собственности	Частная

#### Характеристики объекта

Адрес (местоположение)	Российская Федерация, Омская область, г. Омск, ул. Маяковского
Площадь, кв.м	1273
Категория земель	Земли населенных пунктов
Вид разрешенного использования	Для размещения объектов торговли

#### Сведения о кадастровой стоимости

Кадастровая стоимость (руб)	5483905.78
Дата определения	28.10.2021
Дата внесения	15.11.2021

#### Сведения о правах и ограничениях (обременениях)

Вид, номер и дата государственной регистрации права	Собственность № 55:36:090204:5240-55/092/2021-1 от 28.10.2021
---	---

<https://www.torgi-ru.ru/>

Смежные земельные участки с кадастровыми номерами 55:36:090204:4085 и 55:36:090204:4444 предлагаются к продаже одним лотом электронной платформой «Торги-ру» (<https://www.torgi-ru.ru/>), специализирующейся на аукционной продаже объектов недвижимости, т.е. данная оферта, фактически, является стартовой ценой аукционной продажи, которая не носит рыночный характер.

Каталог Инструкции Мой кабинет FAQ ЭП О портале

РАД-222288, Земельный участок

Процедура по лоту проведена

Изображение отсутствует

Продажа имущества должников  
Недвижимое имущество > Земельные участки для размещения/застройки  
Земельный участок с кадастровым номером 55:36:090204:4085, площадь 1069 кв.м., категория земель: земли населенных пунктов, адрес: г.Омск, ул.Маяковского, д.64

Аукцион с открытой формой подачи предложений

Время проведения процедуры 20.07.2020 с 10:00  
Процедура при отсутствии предложений длится не менее часа и автоматически продлевается на 30 минут с момента подачи последнего предложения

Период приема заявок 09.06.2020 10:00  
16.07.2020 10:00  
поступило заявок 8

Шаг 91 520 р  
Сумма задатка 366 080 р

Внесение задатка: 16.07.2020 10:00

Для участия в процедуре необходима электронная подпись

Номер процедуры: 108427

Конечная цена **6 955 520 р**

Идентификатор лота в ЕФРСБ 960000200562

Опубликовано 05.06.2020 07:59

Порядок ознакомления с имуществом

С информацией о предмете торгов, его составе, характеристиках, описанием можно ознакомиться по адресу: 644010, г.Омск, ул.Масленникова, д.72, оф.2П, предварительно уведомив об этом организатора торгов.

Протоколы

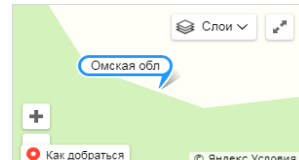
- Договор о задатке (.docx\_03.06.2020\_11:24:25) — ЭП
- Проект договора (.doc\_03.06.2020\_11:24:27) — ЭП
- Сообщение о проведении процедуры (.doc\_05.06.2020\_07:59:33) — ЭП
- Решение об отмене торгов (.rar\_19.08.2020\_10:51:07)

Начальная цена **1 830 400 р**

Закажи ЭП

Порядок внесения задатка

Должник	
Статус	Юридическое лицо
Наименование	Общество с ограниченной ответственностью "Стройстар Инвест"



https://sales.lot-online.ru/e-auction/auctionLotProperty.xhtml?parm=lotUnid%3D960000264736%3Bmode%3Djust

Каталог Инструкции Мой кабинет FAQ ЭП О портале

РАД-238449, Земельные участки

Процедура не состоялась

Изображение отсутствует

Продажа имущества должников  
Недвижимое имущество > Земельные участки для размещения/застройки > Иное  
Земельный участок с кадастровым номером 55:36:090204:4444, площадь 204 кв.м., категория земель: земли населенных пунктов. Адрес (местоположение): г. Омск, ул. Маяковского, д. 64. Земельный участок с кадастровым номером 55:36:090204:4085, площадь 1069 кв.м., категория земель: земли населенных пунктов, адрес (местоположение): г. Омск, ул. Маяковского, д. 64

Аукцион с открытой формой подачи предложений

Время проведения процедуры 20.11.2020 с 10:00  
Процедура при отсутствии предложений длится не менее часа и автоматически продлевается на 30 минут с момента подачи последнего предложения

Период приема заявок 13.10.2020 10:00  
17.11.2020 10:00  
поступило заявок 0

Шаг 270 000 р  
Сумма задатка 2 700 000 р

Внесение задатка: 17.11.2020 10:00

Для участия в процедуре необходима электронная подпись

Номер процедуры: 114257

Идентификатор лота в ЕФРСБ 960000204395

Опубликовано 09.10.2020 08:19

Порядок ознакомления с имуществом

С информацией о предмете торгов, его составе, характеристиках, описанием можно ознакомиться по адресу: 644010, г.Омск, ул.Масленникова, д.72, оф.2П, предварительно уведомив об этом организатора торгов.

Протоколы

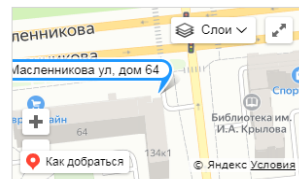
- Договор о задатке (.docx\_06.10.2020\_07:38:12) — ЭП
- Проект договора (.doc\_06.10.2020\_07:38:14) — ЭП
- Сообщение о проведении процедуры (.doc\_09.10.2020\_08:19:37) — ЭП

Начальная цена **13 500 000 р**

Закажи ЭП

Порядок внесения задатка

Должник	
Статус	Юридическое лицо
Наименование	Общество с ограниченной ответственностью "Стройстар Инвест"



https://sales.lot-online.ru/e-auction/auctionLotProperty.xhtml?parm=lotUnid%3D960000286432%3Bmode%3Djust

Земельные участки с кадастровыми номерами 55:36:090204:4085 и 55:36:090204:4444, в соответствии с объявлением Интернет сайта «Домклик», продавец Александр, компания «Торги-ру» [https://omsk.domclick.ru/card/sale\\_commercial\\_land\\_1351298659?utm\\_referrer=http%3A%2F%2Fwww.areall.ru%2F](https://omsk.domclick.ru/card/sale_commercial_land_1351298659?utm_referrer=http%3A%2F%2Fwww.areall.ru%2F) продаются одним лотом. Площадь земельного участка 55:36:090204:4085 (объект №18): 1069 кв.м., площадь земельного участка 55:36:090204:4444 (объект №19): 204 кв.м., что в сумме составляет **1273 кв.м.**, цена **10 260 000 руб.**, дата оферты **02.12.2020 г.**

Также имеется информация системы электронных торгов «РАД» (<https://sales.lot-online.ru/e-auction>), о продаже данных земельных участков как совместно, так и отдельными лотами. Ниже в таблице приведена обобщенная информация.

Кадастровый номер	Площадь, кв.м.	Начальная цена, руб.	Начальная цена, руб./кв.м.	Конечная цена, руб.	Конечная цена, руб./кв.м.	Дата аукциона / Дата предложения
55:36:090204:4085	1069	1 830 400	1711,88	6 955 520 (торги отменены)	6506,67 (торги отменены)	20.07.2020
55:36:090204:4444; 55:36:090204:4085	1273	13 500 000	10604,87	не состоялся	не состоялся	20.11.2020
<b>55:36:090204:4444; 55:36:090204:4085</b>	<b>1273</b>	<b>10 260 000</b>	<b>8059,70</b>	–	–	<b>02.12.2020</b>

Анализ информации приведенной выше показал следующее:

1. Покупателей желающих купить 20.11.2020 г. земельный участок по цене 10604,87 руб./кв.м. не нашлось, что говорит о том, что данная цена завышена относительно ожиданий рынка;

2. Цена земельного участка с кадастровым номером 55:36:090204:4085 в размере 6506,67 руб./кв.м., также высока для участников рынка, т.к. несмотря на то, что аукцион 20.07.2020 г. завершился по этой цене, участник аукциона, ставший победителем, от приобретения по этой цене отказался;

3. По состоянию на 02.12.2020 г. тот же продавец предлагает земельные участки с кадастровыми номерами 55:36:090204:4085 и 55:36:090204:4444 единым лотом по цене 8059,70 руб./кв.м., что хотя и ниже цены предлагаемой на аукционе 20.11.2020 г., но существенно выше (+23,87%) цены сложившейся на аукционе 20.07.2020 г., которая, как уже отмечалось выше, также является завышенной относительно ожиданий рынка.

4. В объявлении, размещенном на Интернет сайте «Домклик» отсутствует информация о форме продажи (продажа путем прямого предложения, аукцион), что не позволяет установить достоверно информацию о возможности торга.

5. Величина скидки на уторговывание в соответствии с [2.1] составляет в среднем -12,5% (корректирующий коэффициент 0,88) и если предположить, что продажа осуществляется путем прямого предложения и торг возможен, то применяя к цене предложения скидку на уторговывание, мы получим цену выше ожиданий рынка ( $8059,70 \times 0,88 = 7092,64$  руб./кв.  $> 6506,67$  руб./кв.м.)

Таким образом, данные земельные участки не могут рассматриваться в качестве объекта-аналога, поскольку отсутствует достоверная и достаточная информация об условиях продажи, а именно о форме продажи (продажа путем прямого предложения или аукцион???) , что не позволяет установить достоверно информацию о возможности торга, так же цена предложения сформирована вопреки здравому смыслу и логике, исходя из известных только Продавцу соображений.

Учитывая вышесказанное, невозможно достоверно определить, сколько продается земельных участков (два или один), дату предложения о продаже земельного участка и его цену.

Таким образом, данный участок не может являться объектом-аналогом, поскольку не соответствует требованиям действующих стандартов оценки.

## 21. ЗЕМЕЛЬНЫЙ УЧАСТОК С КАДАСТРОВЫМ НОМЕРОМ 55:36:090305:1524

Продается земельный участок, общей площадью 20 соток. Назначение – под строительство сооружений коммерческого назначения. Заведено электроснабжение, отведенная электрическая мощность 15 кВт. Есть возможность подключения ко всем коммуникациям. Участок огорожен забором, профнастил/бетон. Есть возможность сделать отдельный въезд на участок напрямую с конечной остановки, нужно только убрать ж.б. плиту. Территория заасфальтирована. Возможно использование под любой вид бизнеса. Звоните, отвечу на все Ваши вопросы. Полное юридическое сопровождение сделки, безопасные расчет, финансовые гарантии. Покажем в любое для вас удобное время. Звоните.

(земельный участок с кадастровым номером 55:36:090305:1061- он же 55:36:090305:1524)

Недвижимость в Омске / Продажа домов, земельных участков / р/н. Ленинский / Земельные участки /  
Объявление № 9225130

Земельный участок, 20 сот.  
ул. Демьяна Бедного

2 100 000 ₽  
105 000 ₽ за сот.  
[Следить за ценой](#)

Параметры дома/участка

Площадь участка	20 сот.	Материал дома	прочее
Площадь общая	не указано	Состояние дома	не указано
Площадь жилая	не указано	Электричество	есть
Площадь кухни	не указано	Водопровод	нет
Кол-во этажей	не указано	Газ	есть
Вид отопления	не указано	Канализация	есть

Дополнительные характеристики

Охрана	нет	Баня	нет
Гараж	нет	Хоз. постройки	нет


Описание

Продается земельный участок, общей площадью 20 соток. Назначение под строительство сооружений коммерческого назначения. Заведено электроснабжение, отведенная электрическая мощность 15 кВт. Есть возможность подключения ко всем коммуникациям. Участок огорожен забором, профнастил/бетон. Есть возможность сделать отдельный въезд на участок напрямую с конечной остановки. Нужно только убрать ж. б. Плиты. Территория заасфальтирована. Возможно использование под любой вид бизнеса. Звоните, отвечу на все Ваши вопросы. Полное юридическое сопровождение сделки, безопасные расчеты, финансовые гарантии. Покажем в удобное для Вас время. Звоните.

Объявление №9225130  
Просмотров 101, за сегодня 4  
Добавлено в избранное 0  
Обновлено 24.11.2020  
Обновлено 14.12.2020

Земельный участок с кадастровым номером 55:36:090305:1061. Имеется следующая информация о продаже данного участка:

MLSN Продажа Аренда Новостройки Цены Риэлторы Статьи 0 + Добавить объявление



Недвижимость в Омске / Продажа домов, земельных участков / р-н. Ленинский / Земельные участки / Объявление № 9225129

**Земельный участок, 6,5 сот.** **1 900 000 Р**  
ул. Демьяна Бедного 292 308 Р за сот. [Следить за ценой](#)

Артем  
Агентство недвижимости  
ЭТАЖИ. АН  
+7 (962) 058-74-56  
НАПИСАТЬ

**Параметры дома/участка**

Площадь участка	6,5 сот.	Материал дома	прочее
Площадь общая	не указано	Состояние дома	не указано
Площадь жилая	не указано	Электричество	есть
Площадь кухни	не указано	Водопровод	нет
Кол-во этажей	не указано	Газ	нет
Вид отопления	не указано	Канализация	нет

**Дополнительные характеристики**

Охрана	нет	Баня	нет
Гараж	нет	Хоз. постройки	нет


**Описание**

Продается часть земельного участка площадью 6,5 соток на котором расположено 18 гаражей. Арендная плата 2000 рублей в месяц с одного гаража. Возможна продажа всего земельного участка- площадь 20 соток. Назначение земли под строительство сооружений коммерческого назначения. Заведено электроснабжение, отведенная электрическая мощность 15 квт. Есть возможность подключения ко всем коммуникациям. Участок огорожен забором, профнастил/бетон. Территория заасфальтирована. Возможно использование под любой вид бизнеса. Звоните, ответчу на все Ваши вопросы. Полное юридическое сопровождение сделки, безопасные расчеты, финансовые гарантии. Покажем в удобное для Вас время. Звоните!

Объявление №9225129  
Просмотров 89, за сегодня 5  
Добавлено в избранное 0  
Добавлено 24.11.2020  
Обновлено 14.12.2020

БЕРЕЖЛИВО ЗОЛЫЙ СТАН

MLSN Продажа Аренда Новостройки Цены Риэлторы Статьи 0 + Добавить объявление



Недвижимость в Омске / Продажа домов, земельных участков / р-н. Ленинский / Земельные участки / Объявление № 9225128

**Земельный участок, 14 сот.** **1 550 000 Р**  
ул. Демьяна Бедного 110 714 Р за сот. [Следить за ценой](#)

Артем  
Агентство недвижимости  
ЭТАЖИ. АН  
+7 (962) 058-74-56  
НАПИСАТЬ

**Параметры дома/участка**

Площадь участка	14 сот.	Материал дома	прочее
Площадь общая	не указано	Состояние дома	не указано
Площадь жилая	не указано	Электричество	нет
Площадь кухни	не указано	Водопровод	нет
Кол-во этажей	не указано	Газ	нет
Вид отопления	не указано	Канализация	нет

**Дополнительные характеристики**

Охрана	нет	Баня	нет
Гараж	нет	Хоз. постройки	нет

**Описание**

Продается земельный участок, площадью 14 соток. Назначение под строительство сооружений коммерческого назначения. Заведено электроснабжение, отведенная электрическая мощность 15 квт. Есть возможность подключения ко всем коммуникациям. Участок огорожен забором, профнастил/бетон. Территория заасфальтирована. Возможно использование под любой вид бизнеса. Звоните, ответчу на все Ваши вопросы. Полное юридическое сопровождение сделки, безопасные расчеты, финансовые гарантии. Покажем в удобное для Вас время. Звоните.

Объявление №9225128  
Просмотров 123, за сегодня 6  
Добавлено в избранное 0  
Добавлено 24.11.2020  
Обновлено 14.12.2020

ИПОТЕЧНЫЙ КРЕДИТ ОТ 2.7%  
до 3 млн. рублей  
срок до 25 лет

Участок предлагался к продаже, как целиком, так и частями. В тексте одного из объявлений говорится о наличии 18 гаражей, также говорится о том, что территория заасфальтирована, фотоматериалы, приведенные в объявлении, подтверждают наличие на участке гаражей, а также других капитальных строений (см. фотографии ниже). Фотографии, приведенные в объявлении,



говорят о том, что не вся территория заасфальтирована (виден грунт и деревья), что не позволяет корректно применить корректировку «на наличие улучшений».



Кроме вышесказанного, следует отметить, что участок позиционируется продавцом «под строительство сооружений коммерческого назначения», а используется участок как участок сегмента «Транспорт» - гаражи, стоянка автомобилей. Вид разрешенного использования – для размещения производственных и административных зданий, строений, сооружений и обслуживающих их объектов. Таким образом, невозможно корректно определить вид разрешенного использования данного участка. Поэтому наличие строений на участке и отсутствие качественной информации об виде разрешенного использования данного участка, не позволяет его использовать для корректного расчета рыночной стоимости соответствующих земельных участков.

← → ↻ 🔒 pkk.rosreestr.ru/#/search/54.917216131908646.73.40922217944762/18/@1b4ulz5v2p?text=54.917245%2073.409631&type=1&i... 🔍

Участки 54.917245 73.409631 🔍

**Земельный участок 55:36:090305:1524**  
Омская область, г. Омск, Ленинский АО, ул. Демьяна Бедного  
Для размещения производственных и административных зданий, строений, сооружений и обслуживающих их объектов  
План ЗУ → План КК → 🔍 ☆

Информация	Услуги
Тип:	Объект недвижимости
Вид:	Земельный участок
Кадастровый номер:	55:36:090305:1524
Кадастровый квартал:	55:36:090305
Адрес:	Омская область, г. Омск, Ленинский АО, ул. Демьяна Бедного
Площадь уточненная:	1 985 кв. м
Статус:	Учтенный
Категория земель:	Земли населённых пунктов
Разрешенное использование:	Для размещения производственных и административных зданий, строений, сооружений и обслуживающих их объектов
Форма собственности:	Частная собственность
Кадастровая стоимость:	1 783 820,25 руб.
дата определения:	12.07.2021
дата утверждения:	-
дата внесения сведений:	05.08.2021

An aerial photograph of a residential area with several plots outlined in red. One plot, labeled 1524, is highlighted in yellow. The surrounding area includes buildings, trees, and parking lots.

pkk.rosreestr.ru/#/search/54.91743040248033,73.409746257982/18/@5w3tqxmid?text=55%3A36%3A090305%3A1061&type=1&nameTab&indexTab&opened=55%3A36%3A090305%3A...

Участки 55:36:090305:1061

**Земельный участок 55:36:090305:1061**  
Омская область, г Омск, Ленинский АО, ул Демьяна Бедного, строение 152, корп 3

План ЗУ → План КК → Создать участок ЖС →

Информация	Услуги
Кадастровый номер:	55:36:090305:1061
Кадастровый квартал:	55:36:090305
Адрес:	Омская область, г Омск, Ленинский АО, ул Демьяна Бедного, строение 152, корп 3
Площадь уточненная:	2 033 кв. м
Статус:	Учтенный
Категория земель:	Земли населённых пунктов
Разрешенное использование:	Для размещения производственных и административных зданий, строений, сооружений и обслуживающих их объектов
по документу:	*
Форма собственности:	-
Дата внесения в ЕГРН:	10.10.2019
дата внесения изменений:	04.02.2016
Кадастровая стоимость:	1 616 478,96 руб.
дата определения:	04.02.2016
дата утверждения:	04.02.2016
дата внесения сведений:	04.02.2016
дата применения:	-


На основании вышесказанного, данный объект не может рассматриваться в качестве объекта-аналога, поскольку не соответствует требованиям п. 22б ФСО-7 «в качестве объектов-аналогов используются объекты недвижимости, которые относятся к одному с оцениваемым объектом сегменту рынка и сопоставимы с ним по ценообразующим факторам».

## 22. ЗЕМЕЛЬНЫЙ УЧАСТОК С КАДАСТРОВЫМ НОМЕРОМ 55:36:110210:9

Участок с кадастровым номером 55:36:110210:9 продается с обременением долгосрочной арендой. На момент продажи на участке находятся несколько объектов капитального строительства (здания и сооружения АЗС АО Газпромнефть).

omsk.mlsn.ru/pokupka-kommercheskaja-ndvizhimost/drugoe-ul-4-ya-eniseyskaya-id254012/

МЛСН + Циан Продажа ▾ Аренда ▾ Новостройки ▾ Цены Ризлторы Статьи 0 0 + Добавить



Недвижимость в Омске / Продажа коммерческой недвижимости / р-н. Кировский / Другое / Объявление № 254012

**Другое, 2700 м<sup>2</sup>**  
ул. 4-я Енисейская

**5 000 000 ₺**  
1 852 ₺ за м<sup>2</sup>

✉ Следить за ценой

Елена Владимировна  
Агентство недвижимости ЕЛЕНА ВЛАДИМИРОВНА

ПОКАЗАТЬ КОНТАКТЫ

♡ ⚠ ⏪ 🖨

Параметры			
Этаж	цоколь/0	Отдельстоящее здание	нет
Первая линия	нет	Отдельный вход	нет

Описание

Комиссия Центрального агентства недвижимости 0%.

Предлагаем к покупке и долгосрочной аренде земельный участок на первой линии улицы Енисейская города Омска.


Общая площадь 2700 кв.м. Вид права: собственность. Категория земель: земли населенных пунктов.

Строения находящие в настоящее время на этом земельном участке будут демонтированы и сняты с регистрационного учета.

Транспортная доступность: автомобильные пути.

Договор купли-продажи имущества (указанного в объявлении) заключается с победителем конкурентной процедуры на электронной торговой площадке ЭТП ГПБ.

Вы - выбираете недвижимость.  
**МЫ - СОЗДАЕМ НАСТРОЕНИЕ**



Объявление №254012  
Просмотров 219, за сегодня 0

Согласно информации, содержащейся в объявлении, предлагается к продаже земельный участок с кадастровым номером 55:36:110210:9, на котором расположены действующие объекты капитального строительства. С учетом требований п. 22б ФСО-7 «в качестве объектов-аналогов используются объекты недвижимости, которые относятся к одному с оцениваемым объектом сегменту рынка и сопоставимы с ним по ценообразующим факторам» данный объект не может рассматриваться в качестве объекта-аналога, поскольку учесть стоимость всех зданий и сооружений, расположенных на данном участке, невозможно. Кроме того, имеется достаточное количество объектов-аналогов – свободных земельных участков.